Genehmigungsvermerke :	Thun	Spiez
- Mitwirkungsverfahren von	11.5. - 5.9.1997	11.5. - 5.9.1997
- Vorprüfung von	5.5.1998	5.5.1997
- Publikation im Amtsanzeiger von	25.6.1998	25.6.1998
- Öffentliche Planauflage von	25.6.-27.7.1998	25.6.-27.7.1998
- Einsprachevorhandungen im	Herbst 1998	Herbst 1998
- Erledigte Einsprachen	9	1
- Unerledigte Einsprachen	keine	keine
- Rechtsverwahrungen	keine	keine
Genehmigt durch:		
Gemeinderat am	16.6.1998	8.2.1999
Stadtrat / Grosser Gemeinderat am	26.3.1999	26.4.1999
Namens der Einwohnergemeinde:		
Stadt- / Gemeindepräsident	Namens des Gemeinderates der Stadt Thun: Stadtpräsident	Namens des Gemeinderates der Gemeinde Spiez: Gemeindepräsident
Gemeindeschreiber		
Genehmigt durch das Amt für Gemeinden und Raumordnung	8. Jan. 2001	

Legende :

Lärmempfindlichkeitsstufe II (Anlage Auflaufung)

im weiteren gelten : ES II für Wohnzone

ES IV für Industrie- und Gewerbezone

Sachnummerwechsel : 235

BLS Lötschbergbahn, Bauabteilung

Stadt Thun, Tiefbauamt

Gemeinde Spiez, Bauamt

Auflageprojekt

Aufhebung Niveauübergang

Gwattstutz Km 3.810

Ausbau Steinhaufenweg

Überbauungsordnung

Überbauungsplan

Situation 1500

Fortlaufende Aktennummer

Genehmigungsdokument

bestehend aus

Pläne : Überbauungsplan 1500

- Längsprofil
- Querprofile
- Nutzungsplan
- Landnutzungsplan
- Unterführung Fuss- und Radweg

Berichte : Erläuterungsbericht

Bericht zu den Umweltbelangen

Datum	Format	Dokument Nr.	Plan Nr. (Auf.)
Jan. 97	0.84/0	1427	1

Projektiert Grossenbacher	Gezeichnet Kuenzer	Kontrolliert Grossenbacher	Genehmigt

A Januar '00	C Januar '00	E	G
B Juli '00	D Juli '00	F	H

Projektverfasser : BÄCHTOLD AG Bern, Thun, Schönried

INGENIEURE · UNTERNEHMER

Kiesweg/Postfach · Ch. 3600 Thun, Tel. 033/334 34 35, Fax 033/334 34 38

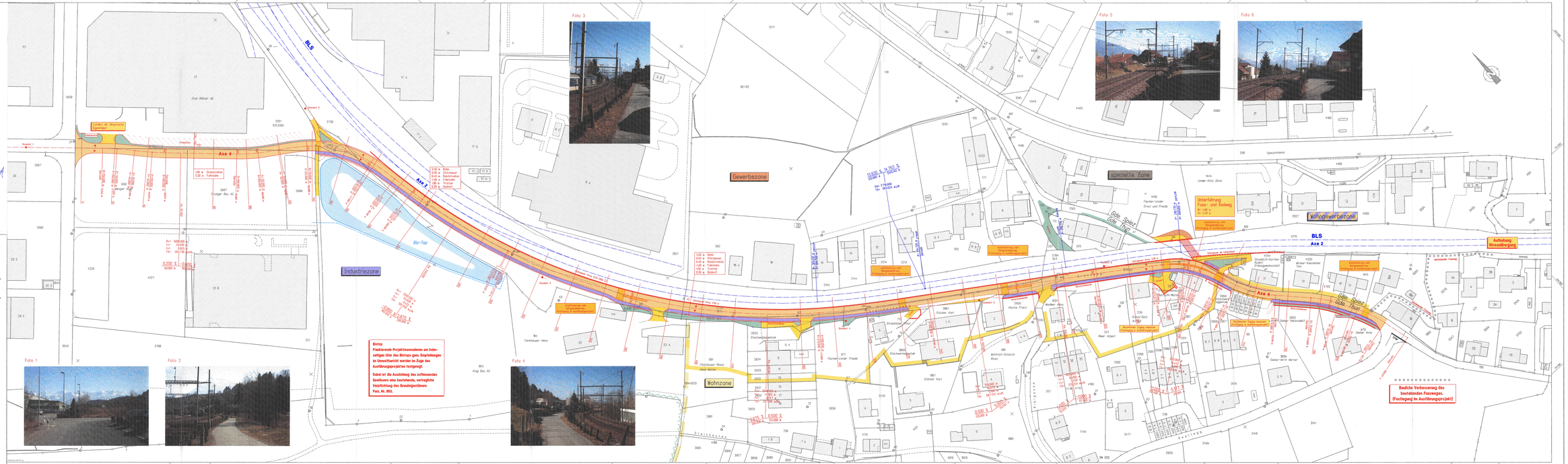

Foto 1

Foto 2

Foto 3

Foto 4

Foto 5

Foto 6

Längenprofil Axe 4 1 : 500/50

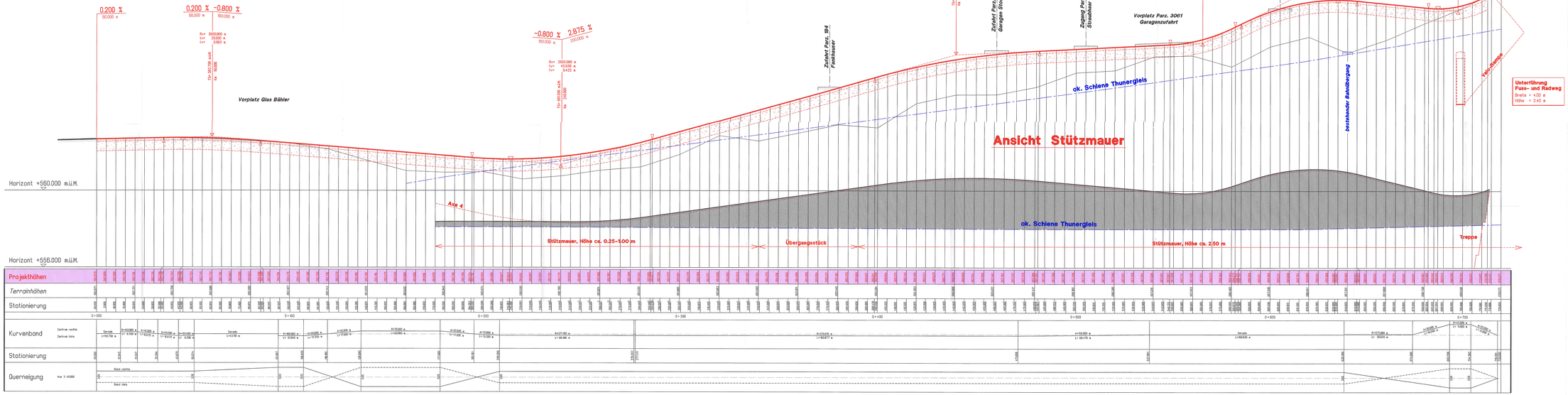

Bauherrengemeinschaft :

235

BLS Lötschbergbahn AG, Anlagen

BLS Lötschbergbahn AG, Anlagen und Infrastruktur
Genfergasse 9, 3001 Bern
Tel. 031/327 27 27, Fax 031/327 29 70

Stadt Thun, Tiefbauamt

Stadt Thun, Tiefbauamt
Grabenstrasse 28, 3602 Thun
Tel. 033/225 85 37, Fax 033/225 83 34

Gemeinde Spiez, Bauverwaltung

Gemeinde Spiez, Bauverwaltung
3700 Spiez
Tel. 033/654 33 22, Fax 033/654 33 99



Auflageprojekt

Aufhebung Niveauübergang
Gwattstutz Km 3.810

Ausbau Steinhaufenweg

Überbauungsordnung

Längenprofil 1:500/50

Fortlaufende Aktennummer

Genehmigungsdokument

bestehend aus :

Pläne : Überbauungsplan 1:500
Längenprofil
Querprofile
Normalprofile
Landerwerbsplan
Unterführung Fuss- und Radweg

Beilagen : Erläuterungsbericht
Bericht zu den Umweltbelangen

Datum	Format	Dokument Nr.	Plan Nr. (Index)
Juni '97	189/180	3402	2

Projektiert: Grossklotz	Gezeichnet: Fuhrer	Kontrolliert: Zurcher	Genehmigt
A Februar '98	C Januar '99	E	G
B Juli '98	D Juni '99	F	H

Projektverfasser

BACHTOLD AG
INGENIEURE ETH/SIA+VSVI
Hilterfingerstr. 24, 3600 Thun, Tel. 033/225 84 34
Fax 033/225 84 88

Designed by BACHTOLD AG


0.00
20.00
Zaloni mit Absprache Eigentümer
40.00
60.00
80.00
100.00
Vorplatz
120.00
140.00
160.00
180.00
200.00
220.00
240.00
260.00
280.00
300.00
320.00
340.00
360.00
380.00
400.00
420.00
440.00
460.00
480.00
500.00
520.00
540.00
560.00
580.00
600.00
620.00
640.00
660.00
680.00
700.00
720.00
740.00
760.00
780.00
800.00
Aufleiten ca. 1%
Aufleiten ca. 2%
Zaloni Parzelle 2005 Fahrzeughaus
Zaloni Parzelle 2005 Fahrzeughaus
Zaloni Parzelle 191 Fahrzeuge
Vorplatz Fahrzeuge
Vorplatz Garage
Garagen
Haus Nr. 2
Haus Nr. 2'
Haus Nr. 3
Haus Nr. 3'
Haus Parz. 209
Haus Nr. 2
Haus Nr. 2'
Haus Nr. 3
Haus Nr. 3'
Haus Nr. 3'
Haus Nr. 2
Haus Nr. 3

Abschnitt parallel zu BLS 1 : 50

(QP 500)

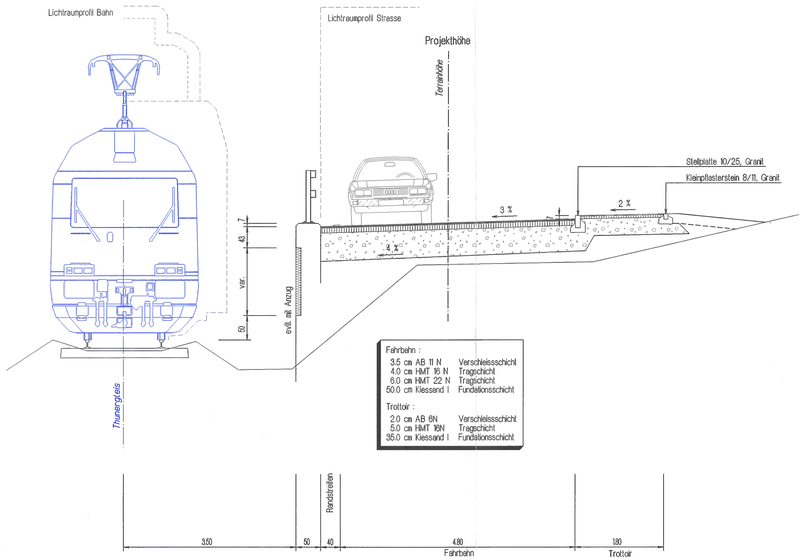

Abschnitt Stützmauer 1 : 50

(QP 640)

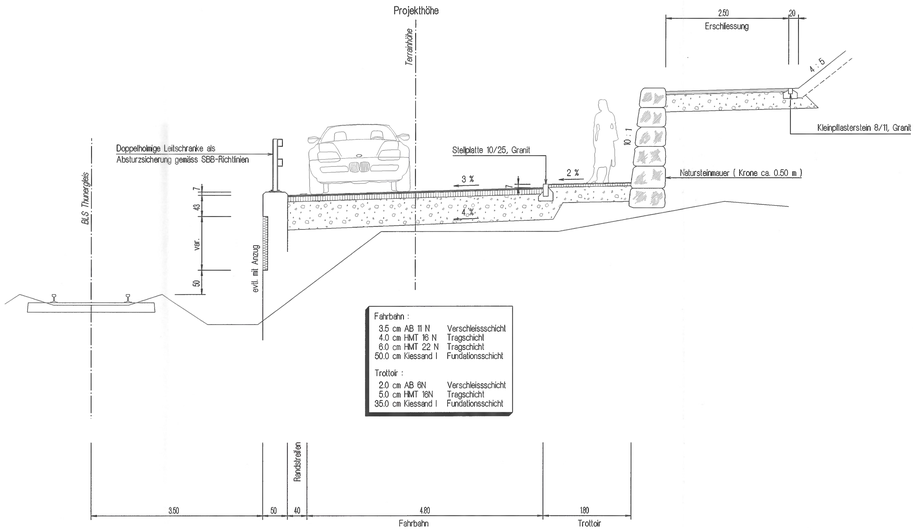

Abschnitt Glas-Bähler 1 : 50

(QP 80)

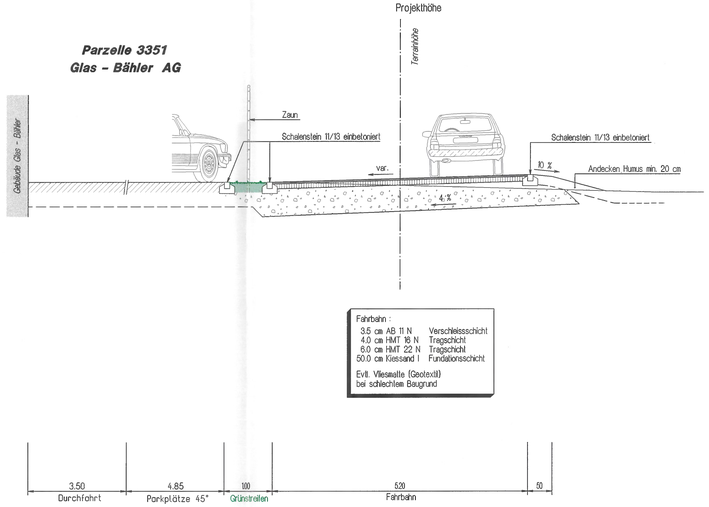

Abschnitt Stützmauer 1 : 20

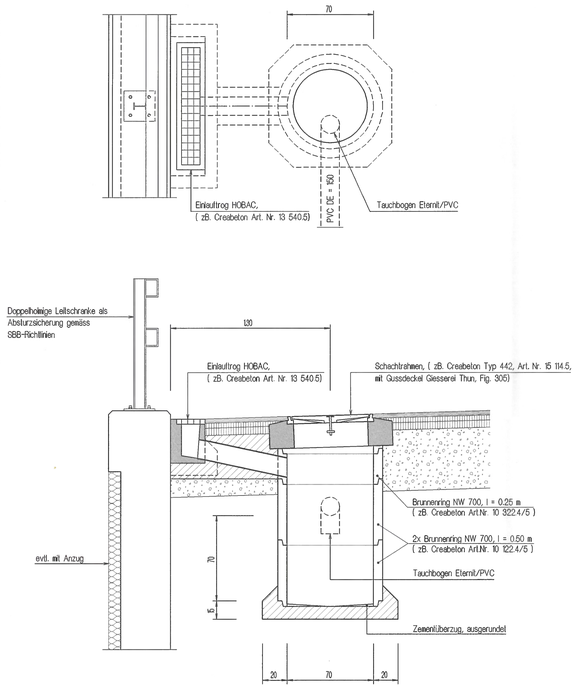

Abschnitt Trottoir 1 : 20

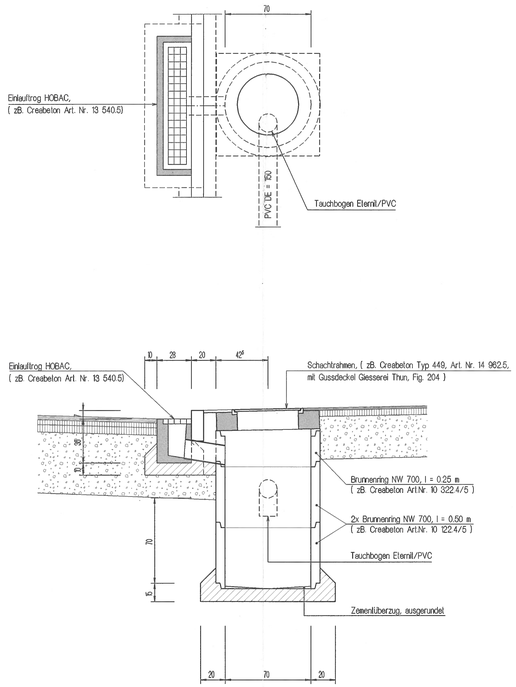

Randabschlüsse 1 : 20

Bei Randabschlüssen mit Trottoir

Stellplatte 10/25 cm (Granit)

Gem. SNV 640'560 b, Typ SN 10
Einbetoniert B 30/20

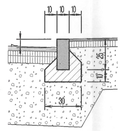

Bei Randabschlüssen

Schalenstein 11/13 cm (Granit)

Gem. SNV 640'485
Einbetoniert B 30/20

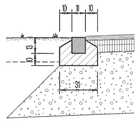

Bei Trottoirabschluss

Kleinpflasterstein 8/11 cm (Granit)

Gem. SNV 640'485
Einbetoniert B 30/20

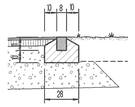

Bei Einfahrten

Doppelschalensteine 11/13 cm (Granit)

Gem. SNV 640'485
Einbetoniert B 30/20

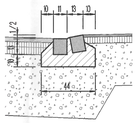

Bei Einfahrten/Vorplätzen

Verbundstein 12/10/6 cm (Granit)

Art. 843 Verbundsteine DELTA
Einbetoniert B 30/20

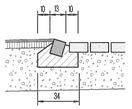

Aufpflästerung 1 : 20

Schalenstein 11/13 cm (Granit)

Gem. SNV 640'485
Einbetoniert B 30/20

Kleinpflasterstein 8/11 cm (Granit)

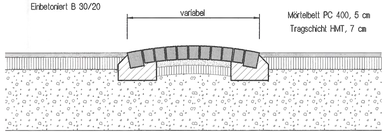

Bauherrengemeinschaft :

235

BLS Lötschbergbahn, Anlagen

BLS Lötschbergbahn AG, Anlagen und Infrastruktur
Genfergasse 11, 3001 Bern
Tel. 031/327 27 27, Fax 031/327 29 70

Stadt Thun, Tiefbauamt

Stadt Thun, Tiefbauamt
Grabenstrasse 28, 3602 Thun
Tel. 033/225 83 37, Fax 033/225 83 34

Gemeinde Spiez, Bauamt

Gemeinde Spiez, Bauverwaltung
3700 Spiez
Tel. 033/655 33 22, Fax 033/655 33 66

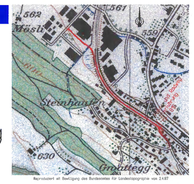

Reproduziert auf Bestellung des Bundesamtes für Landestopographie am 3.4.97

Auflageprojekt

Aufhebung Niveauübergang
Gwattstutz Km 3.810

Ausbau Steinhaufenweg

Überbauungsordnung

Normalprofile 1 : 50, 1 : 20

Fortlaufende Aktennummer

Genehmigungsdokument
bestehend aus :

Pläne : Überbauungsplan 1:500
Längenprofil
Querprofile
Normalprofile
Landerwerbsplan
Unterführung Fuss- und Radweg

Berichte : Erläuterungsbericht
Bericht zu den Umweltbelangen

Datum	Format	Dokument Nr.	Plan Nr. (Autor)
Juni '97	105/60	1407	4
Projektiert Grossniklaus	Gezeichnet Kummer	Kontrolliert Grossniklaus	Genehmigt
A Februar '98	C Januar '99	E	G
B Juni '98	D Juni '99	F	H

Projektverfasser :

BÄCHTOLD AG Bern, Thun, Schönried
INGENIEURE ETH/SIA/ASIC
Allmendingerstr. 24, 3608 Thun, Tel. 033/334 04 04
Fax 033/334 04 00

designed by bächtold ag

235

Bauherrengemeinschaft :

BLS Lötschbergbahn, Bauabteilung
Genfergasse 11, 3001 Bern
Tel. 031/327 27 27, Fax 031/327 29 70

Stadt Thun, Tiefbauamt
Grabenstrasse 28, 3602 Thun
Tel. 033/225 83 37, Fax 033/225 83 34

Gemeinde Spiez, Bauverwaltung
3700 Spiez
Tel. 033/655 33 22, Fax 033/655 33 86



Reproduziert mit Bewilligung des Bundesamtes für Landestopografie vom 21.1.1999

Auflageprojekt

Aufhebung Niveauübergang Gwattstutz Km 3.810

Ausbau Steinhaufenweg

Überbauungsordnung

Überbauungsplan

Landerwerbsplan 1:1000

Fortlaufende Aktennummer

Genehmigungsdokument

bestehend aus :

Pläne : Überbauungsplan 1:500
Längenprofil
Querprofile
Normalprofile
Landerwerbsplan
Unterführung Fuss- und Radweg

Berichte : Erläuterungsbericht
Bericht zu den Umweltbelangen

Datum	Format	Dokument Nr.	Plan Nr. (Autor)
März '98	1:25/30	1407	6

Projektiert	Gezeichnet	Kontrolliert	Genehmigt
Grossniklaus	Kummer	Grossniklaus	

A Februar '98	C Januar '99	E	G
B Juni '98	D Juni '99	F	H

Projektverfasser :

BÄCHTOLD AG
INGENIEURE EINSTEIN HSSE
Allweedingenstr. 24, 3608 Thun, Tel. 033/334 84 84
Fax 033/334 84 00
Bern, Thun, Schönried

Parz.-Nr	Eigentümer	definitiv	vorübergehend	Total	freiwerdend
337	Erbengemeinschaft Dartsch-Müller	130	110	240	
338	Kisser-Getz Alfred	70	150	220	
581	Fankhauser-Rossi Hans-Walter				70
710	Strouhkour Ernst	10		10	25
883	Klug Bau AG	35	25	60	
871	Fischer-Linder Frieda				60
879	Gerber Anna	125	95	220	
939	Wenger Hugo	300	190	490	
2966	Hautle Franz	35	70	105	5
2635	Stockwerkeigentum				115
2968	Stockwerkeigentum	55	35	90	
3081	Stäbler Kurt				25
3351	Gloe Bikker AG	585	390	975	
3887	Frutiger Bau AG	305	180	485	
3892	Gerber Hanspeter	80	65	145	
1495	Fischer-Linder Ernst und Frieda	105		105	
4254	Erbengemeinschaft Stauffer-Gurtner	240	145	385	
3170, 3754, 3758, 3775	BLS	2900	800	3690	
	Total	4875	2345	7220	300

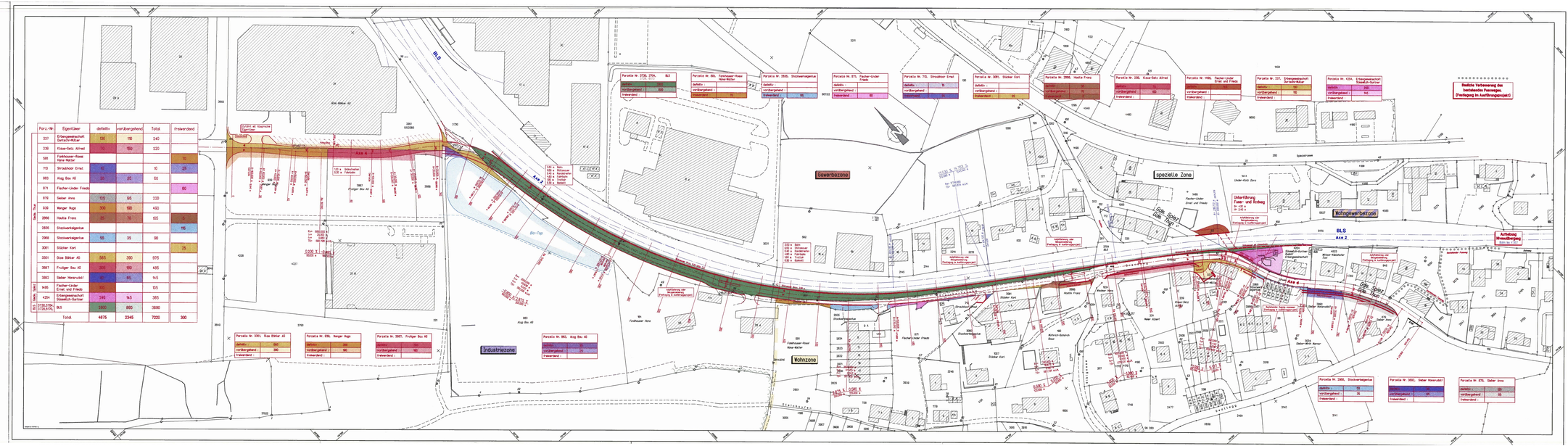

Längsschnitt 1 : 100

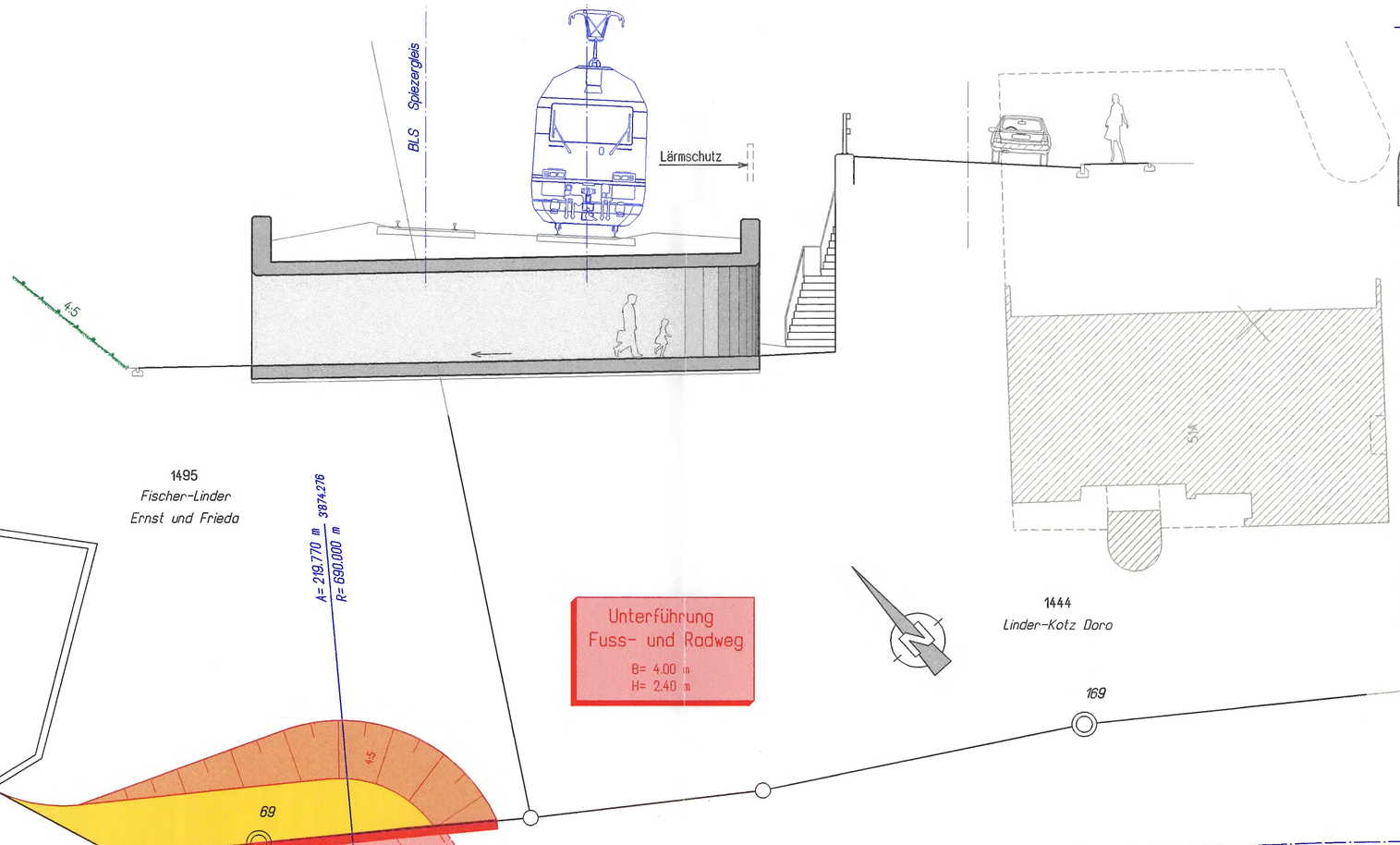

Querschnitt 1 : 25

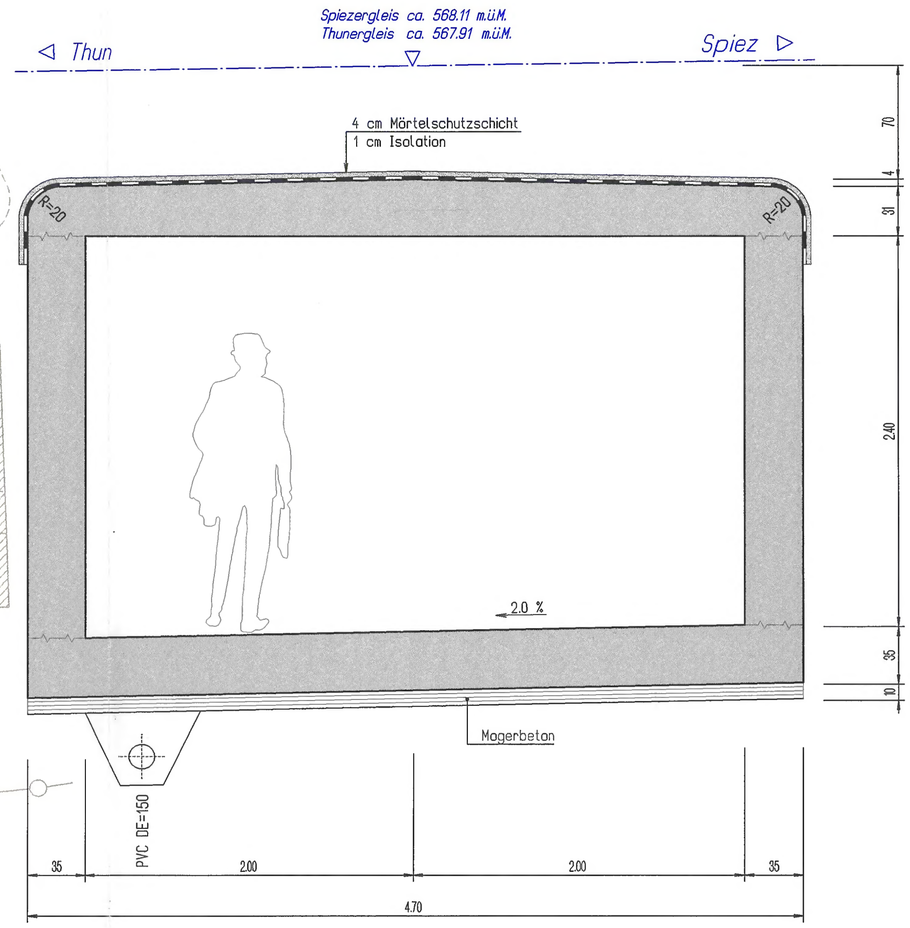

Situation 1 : 200

Bauherrengemeinschaft :

235

BLS Lötschbergbahn AG, Anlagen
BLS Lötschbergbahn AG, Anlagen und Infrastruktur
Genfergasse 11, 3001 Bern
Tel. 031/327 27 27, Fax 031/327 29 70

Stadt Thun, Tiefbauamt
Stadt Thun, Tiefbauamt
Grabenstrasse 28, 3602 Thun
Tel. 033/225 83 37, Fax 033/225 83 34

Gemeinde Spiez, Bauamt
Gemeinde Spiez, Bauverwaltung
3700 Spiez
Tel. 033/655 33 22, Fax 033/655 33 86

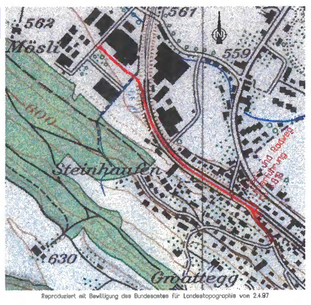

Reproduziert mit Bewilligung des Bundesamtes für Landestopographie vom 2.4.97

Auflageprojekt

Aufhebung Niveauübergang Gwattstutz Km 3.810

Ausbau Steinhaufenweg

Überbauungsordnung

Fuss- und Radwegunterführung
BLS- Km 3'880.00

Fortlaufende Aktennummer

Genehmigungsdokument
bestehend aus :

Pläne : Überbauungsplan 1:500
Längenprofil
Querprofile
Normalprofile
Landerwerbsplan
Unterführung Fuss- und Radweg

Berichte : Erläuterungsbericht
Bericht zu den Umweltbelangen

Datum	Format	Dokument Nr.	Plan Nr. (Autor)
Juni '97	63/60	1407	6
Projektiert Grossniklaus	Gezeichnet Kummer	Kontrolliert Grossniklaus	Genehmigt
A Februar '98	C Januar '99	E	G
B Juni '98	D Juni '99	F	H

Projektverfasser :
BÄCHTOLD AG Bern, Thun, Schönried
INGENIEURE ETH/SIA/ASIC
Allmendingenstr. 24, 3608 Thun, Tel. 033/334 04 04
Fax 033/334 04 00

designed by bächtold ag