

Kanton Bern

Gemeinde Buchholterberg



Zonenplanänderung Schibistei

Situation 1:1'000

bd **BÜHRER + DÄLLENBACH INGENIEURE AG**
 Höchhusweg 6 / Postfach 3612 Steffisburg
 Tel. 033 439 40 50 Fax 033 439 40 55
 www.bd-ing.ch info@bd-ing.ch

Plan-Nr.: 1213.002

Format: 30x84

Sachbearbeiter:

Daniel Jäggi

Mod.	Gez.	Geprüft	Freigabe	Datum	Bemerkungen
				16.07.2012	Voranfrage Gemeinde
A	JAD			18.01.2013	Vorprüfung AGR, Hr. B. Michel
B	JAD			22.01.2013	Waldabteilung 3, Hr. M. Brügger (Waldfeststellung vor Ort)
C	JAD	BUM	BUM	11.02.2013	Planexemplar für Planaufgabe Gemeinde Buchholterberg
D	JAD	BUM	BUM	05.04.2013	Planexemplar für Genehmigung

EINWOHNERGEMEINDE BUCHHOLTERBERG

ZONENPLANÄNDERUNG, TEILFLÄCHE DER PARZELLE 2345, Schibistei

Geringfügige Änderung nach Art. 122 Abs. 6 BauV mit Waldfeststellungsverfahren
Umzonung von 484m² Landwirtschaftszone in Wohn- und Gewerbezone 2 Geschosse

GENEHMIGUNGSVERMERKE

Publikation im amtlichen Anzeiger vom 21.02.2013

Öffentliche Auflage vom 22.02.2013 - 25.03.2013

Einspracheverhandlung am -

Erledigte Einsprachen -

Unerledigte Einsprachen -

Rechtsverwahrungen -

Beschlossen durch den Gemeinderat am 26.03.2013

Der Präsident: *Haldimann*

Der Gemeindegeschreiber: *J*

Die Richtigkeit dieser Angaben bescheinigt:


Buchholterberg, den 03.04.2013, Der Gemeindegeschreiber: *J*

Genehmigt durch das Amt für Gemeinden und Raumordnung am: *J. Wiedner* Mai 2013

Verbindliche Waldgrenze genehmigt durch das kantonale Amt für Wald am: 30. APR. 2013

Amt für Wald des Kantons Bern
Fachbereich Waldrecht

R. Sauter
Reto Sauter



Legende:

●●●● Perimeter Einzoning

Grundnutzung

Wohn- und Gewerbezone, 2 Geschosse

Industrie- und/oder Gewerbezone

Gewässerschutz

Grundwasserschutzareal

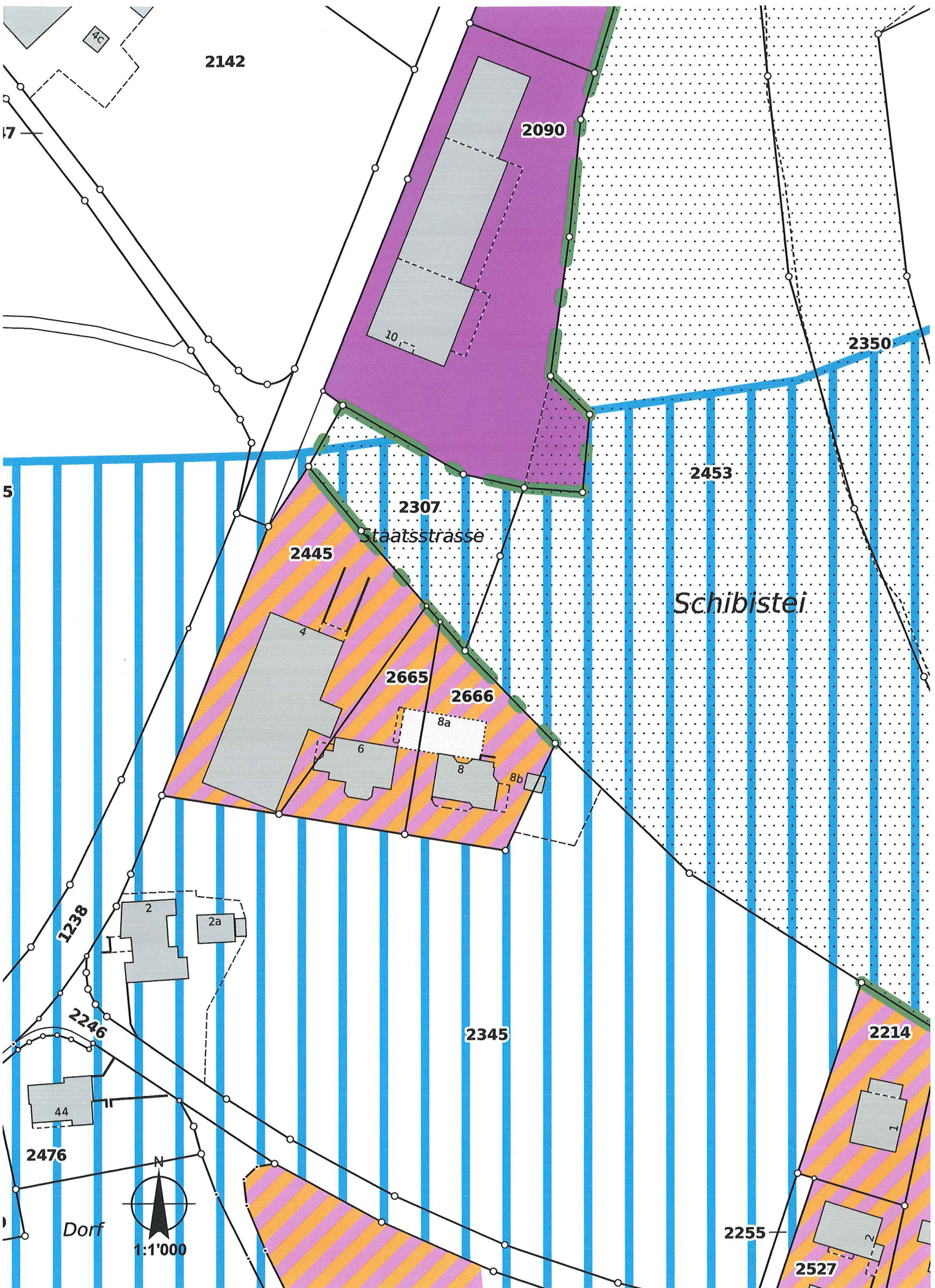
Linien

Verbindliche Waldgrenze nach Art. 10 Abs. 2 WaG

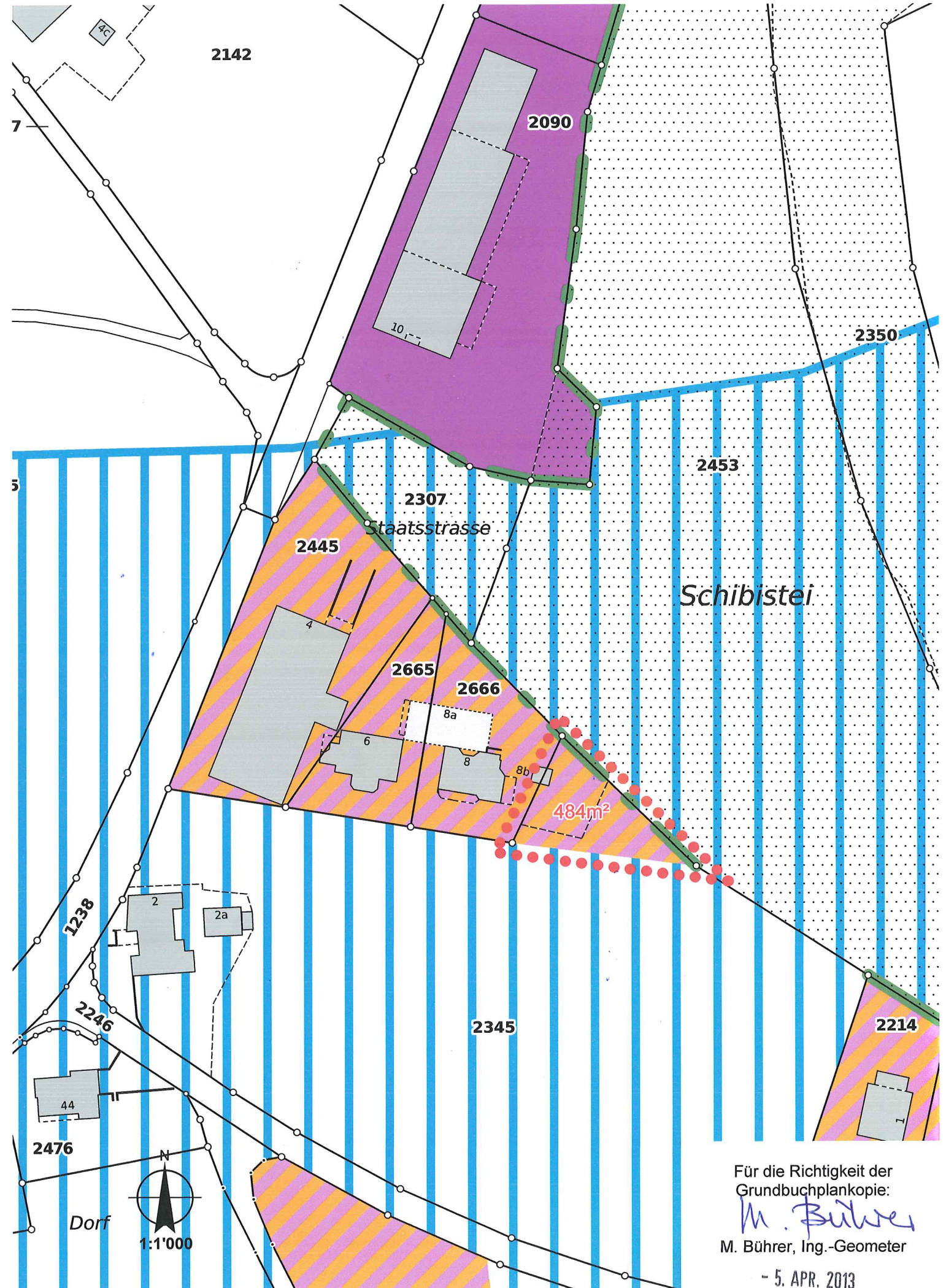
Übrige

Wald

Alter Zustand:



Neuer Zustand:



Für die Richtigkeit der Grundbuchplankopie:
M. Bühner
 M. Bühner, Ing.-Geometer
 - 5. APR. 2013