




Umzonung Weilerzone Bruchebüel



Zonenplan

Genehmigungsexemplar

Genehmigungsvermerke

Legende

Zonenplanausschnitt Weilerzone Bruchebüel (neu) 1:2000

Zonenplanausschnitt Weilerzone Bruchebüel (bestehend) 1:2000

April 2011

Genehmigungsvermerke

Mitwirkung vom 3. bis 16. September 2009  
 Vorprüfung vom 1. Oktober 2010  
 Öffentliche Auflage vom 28. Oktober - 29. November 2011  
 Publikation im Thuner Amtsanzeiger vom 28. Oktober + 04. November 2010

Erledigte Einsprachen: keine  
 Unerledigte Einsprachen: keine  
 Rechtsverwahrungen: keine  
 Beschlossen durch den Gemeinderat am 02. November 2010

Gemeindeversammlung vom 03. Dezember 2010

Einwohnergemeinde Buchholterberg

Der Präsident *[Signature]*

Die Richtigkeit dieser Angaben bescheinigt:

Heimenschwand, den 13.04.2011

Genehmigt durch das Amt für Gemeinden und Raumordnung

19. MAI 2011

*A. Pil.*

Die Sekretärin *[Signature]*

Die Gemeinbeschreiberin *[Signature]*

Legende

ZONEN

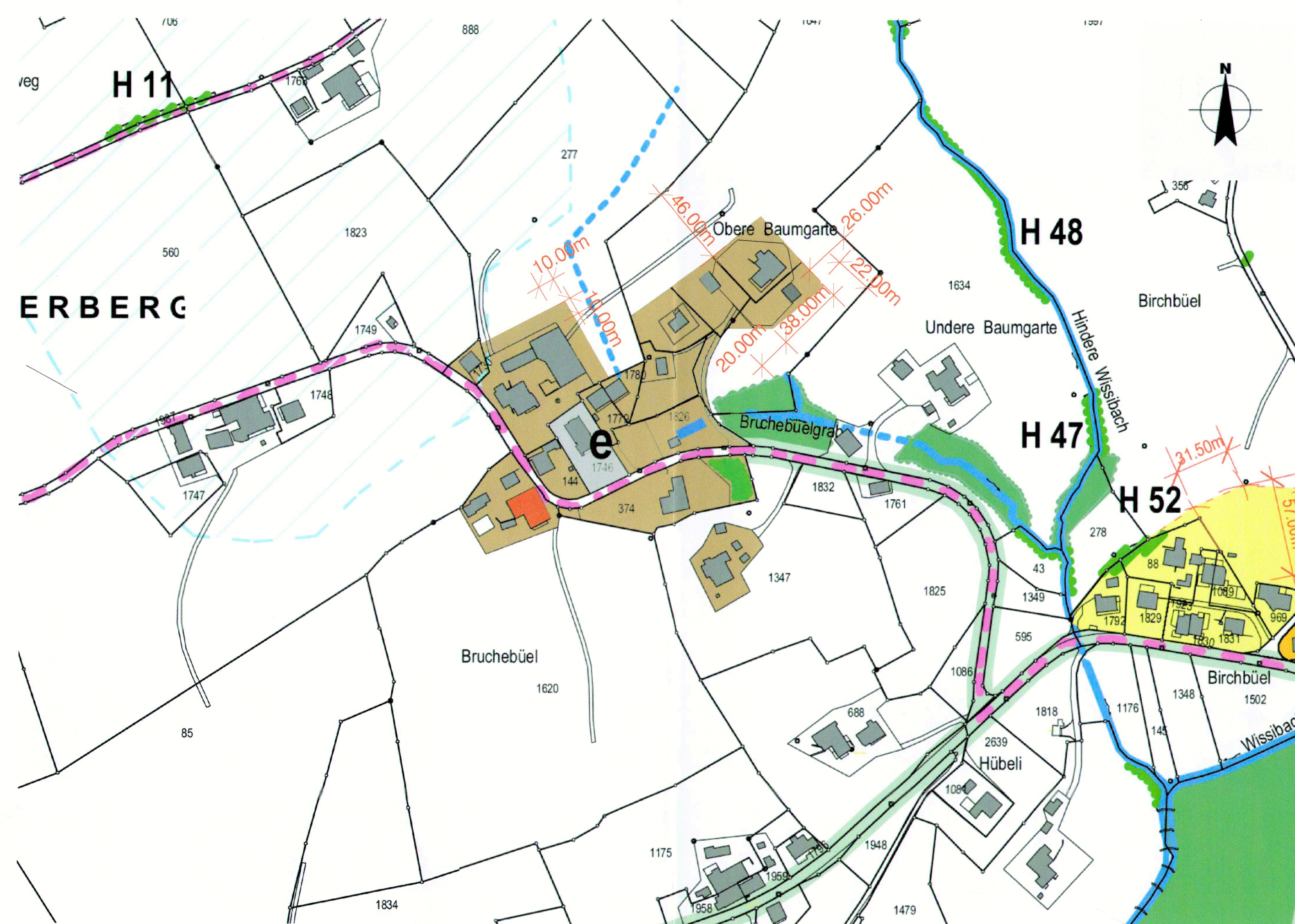
- Wohnzone W2
- Wohn-/Gewerbezone WG2
- Zone für öffentliche Nutzung Z6N a-i
- Landwirtschaftszone LWZ
- Weilerzone WeZ

SCHUTZGEBIETE UND -OBJEKTE

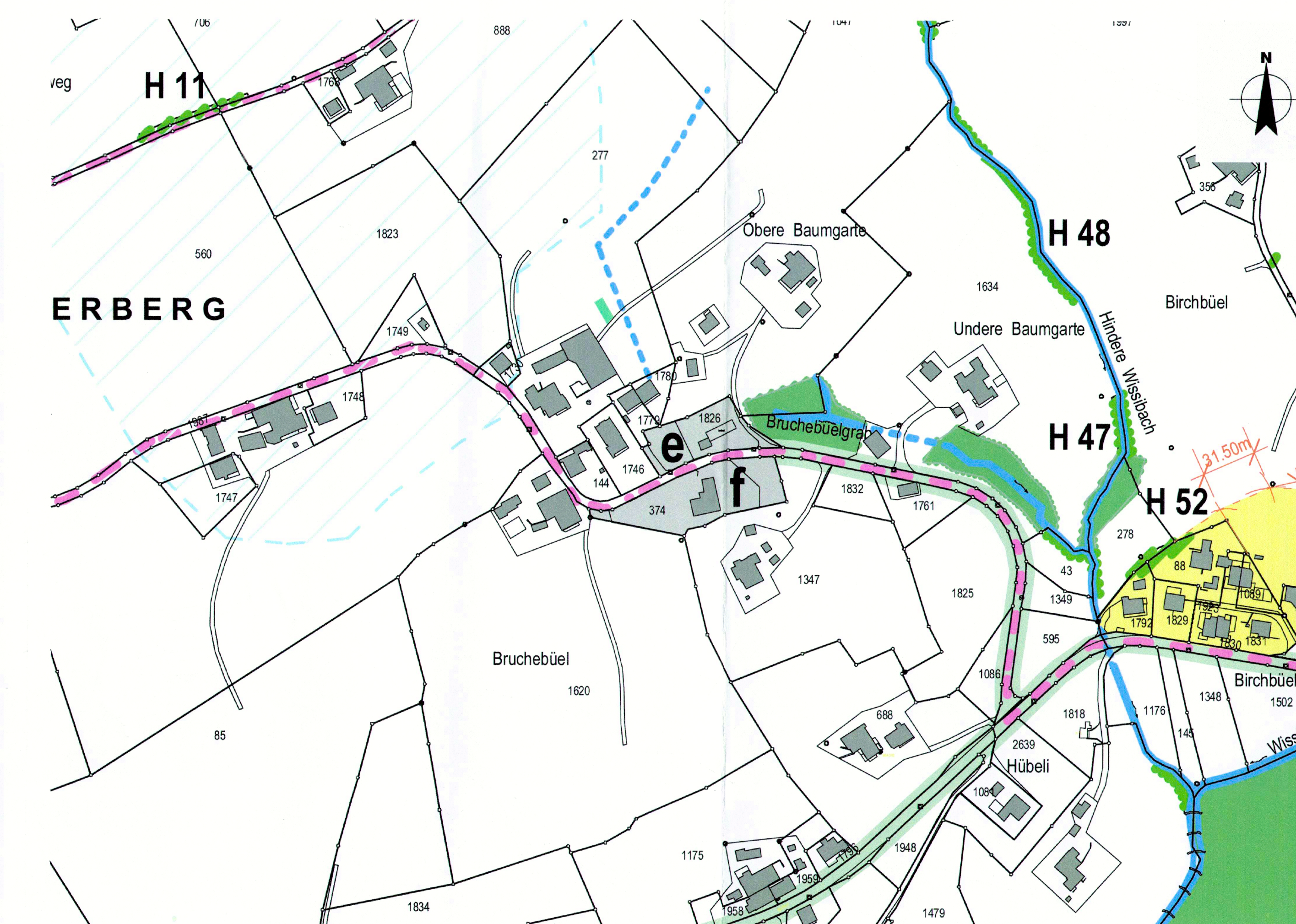
- Schützenswerte Baudenkmäler
- historischer Verkehrsweg gemäss IVS (geschützter Verlauf)

HINWEISE

- Gewässerschutzbereiche (gemäss Gewässerschutzkarten des Kantons Bern Nm. 1187 und 1188)
- Hecken, Feld- und Ufergehölze
- Wald
- Gewässer offen
- Gewässer eingedolt
- Basisserschliessung



Zonenplanausschnitt (neu)



Zonenplanausschnitt (bestehend)