GEMEINDE NIDAU

ALIGNEMENTSPLAN

M. 1:1000

GEMEINDE BIEL

EHM. GEMEINDE MADRETSCH

GEMEINDE PORT

GEMEINDE JPSACH

BIELER SEE

Zihl-Fluss

Nidau-Büren-Canal

Schlossstrasse

Wyermattstrasse

Mittelstrasse

Schulgasse

Bahnhofweg

Aarestrasse

Langmattweg

Vom Regierungsrathe genehmigt, laut Beschluss vom 18. Jan. 1933

Vorliegender Plan ist nach Feldaufnahmen zusammengestellt

- Planauflagen -

a.) Der Hauptalignementsplan über das Gebiet der Gemeinde Nidau lag vom 18. Febr. bis und mit 11. März 1911 auf der Gemeindekanzlei Nidau zur Einsicht öffentlich aufgelegen.

b.) Die 3 Feldalignementspläne lagen vom 27. März bis u. mit dem 10. April 1911 ebenfalls öffentlich aufgelegen.

c.) Angenommen, in der Gemeindeabstimmung v. 17./18. Juni 1911.

Namens der Gemeinderath,

Der Präsident: Der Sekretär:

LEGENDE

- GESCHLOSSENE BAUART
- INDUSTRIE-LAND
- OFFENE BAUART
- ANLAGEN, GRÜNPLATZ
- MALLEINIE REGULIERUNG
- GEFÄLLSÜBERGANG, GEFÄLLSAUSGRUNDUNG
- BESTEHENDE STRASSEN UND WEGE
- NEUE STRASSEN UND WEGE
- BESTEHENDE TROTTOIRS
- NEUE TROTTOIRS
- QUERPROFIL DER STRASSE BEZW. DES WEGES
  - V = VORGARTEN
  - T = TROTTOIR
  - F = FAHRBAHN
  - DIE ZAHLEN BEDEUTEN ABMESSUNGEN IN METER

Nidau im Dezember 1910

Der Verfasser:

GEMEINDE NIDAU
TEILALIGNEMENT
ÄNDERUNG DER ERLENSTRASSE

Planauflage.

Vorliegender Teilalignementsplan hat während der gesetzlichen Frist von 20 Tagen & zwar vom 27. März bis & mit 16. April 1928 auf der Gemeindeschreiberei in Nidau öffentlich aufgelegen, und wurde angenommen in der Gemeindeabstimmung vom 27./28. Oktober 1928.

Namens des Gemeinderates,

Der Präsident: Der Sekretär:

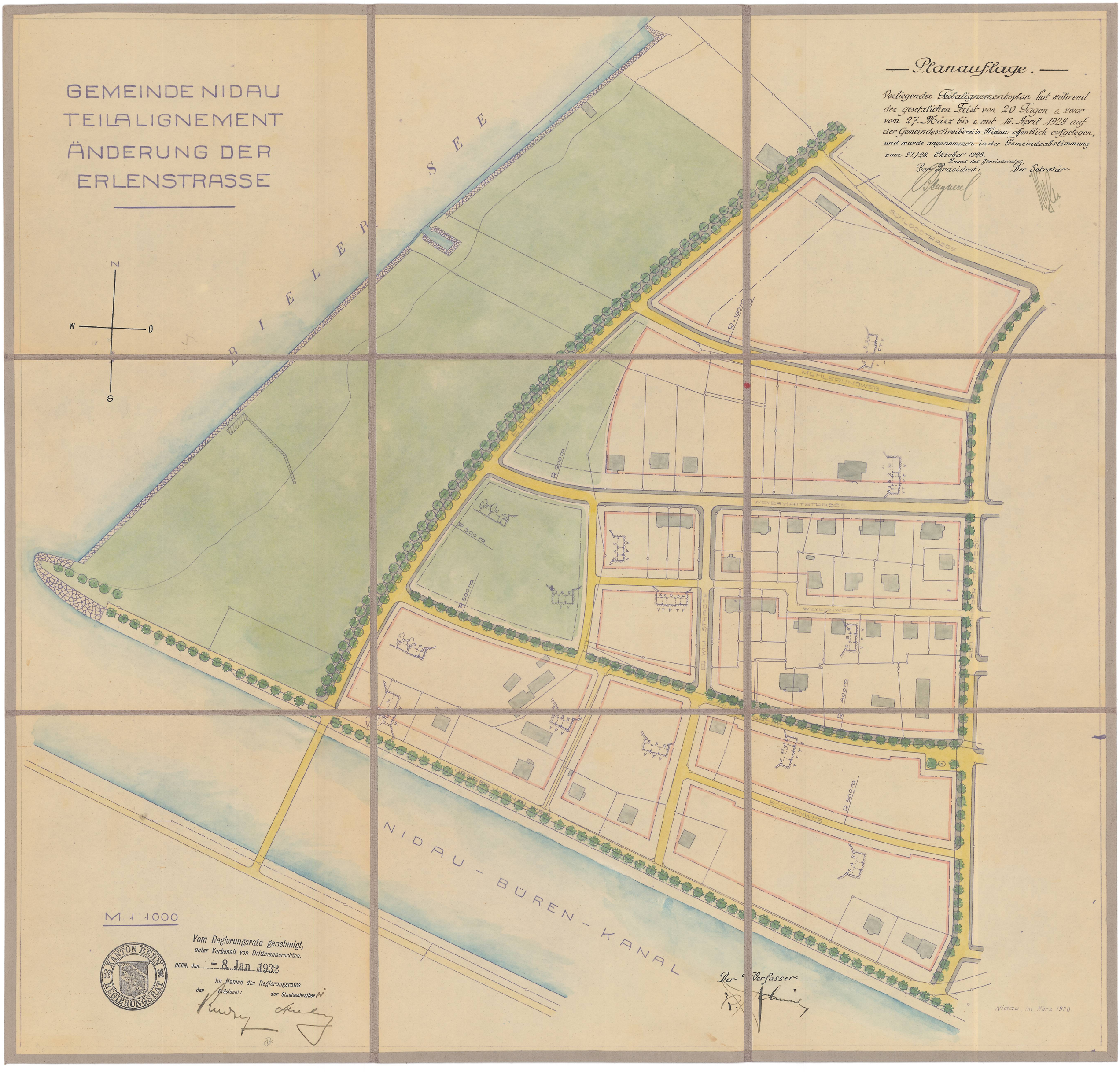

M. 1:1000

Vom Regierungsrate genehmigt, unter Vorbehalt von Drittmannsrechten.

BERN, den - 8. Jan. 1932

Im Namen des Regierungsrates

der Präsident: der Staatsschreiber:

KANTON BERN REGIERUNGSRAT

Der Verfasser:

Nidau, im März 1928

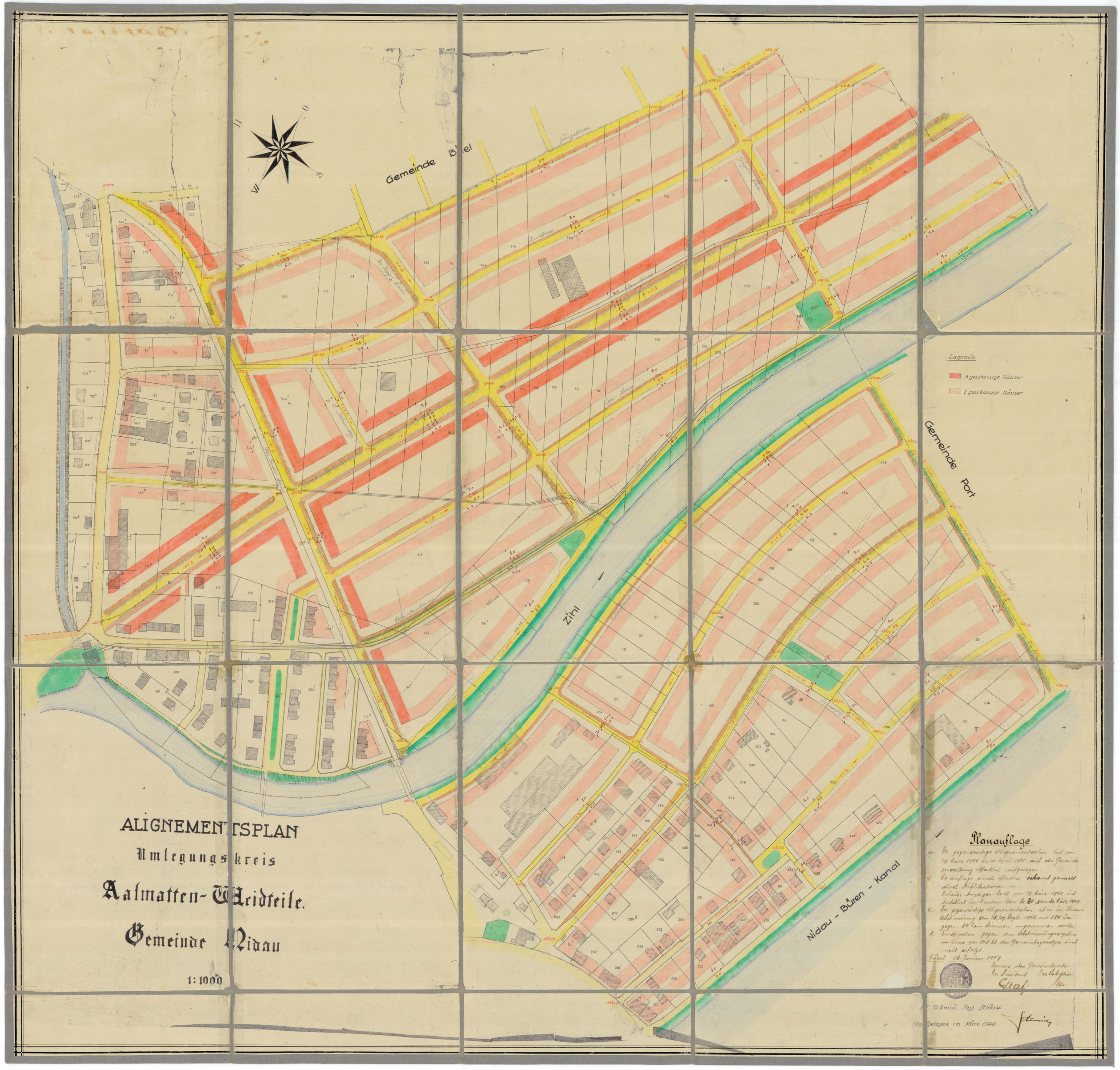
Gemeinde Biel
Gemeinde Port
Zihl
Nidau - Büren - Kanal
Laganda
3 geschossige Häuser
2 geschossige Häuser
ALIGNEMENTSPLAN
Umlegungskreis
Aalmatten-Weidteile.
Gemeinde Nidau
1:1000
Planauflage
a. Der gegenwärtige Alignementsplan hat vom 19. März 1940 bis 18. April 1940 auf der Gemeindeverwaltung öffentlich aufgelegen.
b. Die Auflage wurde öffentlich bekannt gemacht durch Publikationen im Bieler Anzeiger Nr. 65 vom 19. März 1940 und Amtsblatt des Kantons Bern Nr. 38 vom 30. März 1940.
c. Der gegenwärtige Alignementsplan ist an der Urnenabstimmung vom 28./29. Sept. 1946 mit 384 Ja gegen 84 Nein Stimmen angenommen worden.
d. Einsprachen gegen das Abstimmungsergebnis im Sinne von Art. 63 des Gemeindegesetzes sind nicht erfolgt.
Nidau 16. Januar 1947
Namens des Gemeinderates
Der Präsident: Der Schreiber:
Schmid
Dr. Schmid, Ing. Nidau
Ausgelegen im März 1940

Die Zustimmung zur Alignementsänderung erteilen:

306'':
450 :
358' :
276 }
705 }
525 }
377 }
709 :

Legende:

genehmigte Baulinie

projektierte Baulinie

Vom Regierungsrate genehmigt,
unter Vorbehalt von Drittmannsrechten.
BERN, den 23. Sept. 1958
Im Namen des Regierungsrates
Der Präsident: Der Staatsschreiber:

KANTON BERN REGIERUNGSRAT

Alignementsänderung

Kleine Modifikation der Baulinie

GEMEINDE NIDAU

PL. 8 1:500

Nidau, den 17. Juni 1958

INGENIEUR- UND VERMESSUNGSBUREAU
SCHMID . NIDAU BIEL

Bescheinigung

Die auf gegenwärtigen Plan eingetragene Alignementsänderung bzw. Modifikation der Baulinie, betreffend die Parzellen Nr. 371, 525, 306, 358, 276 & 705, hat der Gemeinderat im Sinne von Art. 13 der Gesetzes über die Bauvorschriften beschlossen und wird dem Regierungsrat zur Sanktion empfohlen.

Nidau, den 1. Sept. 1958

Namens der Gemeindebehörden
Der Präsident: Der Sekretär:

Gemeinderat Nidau

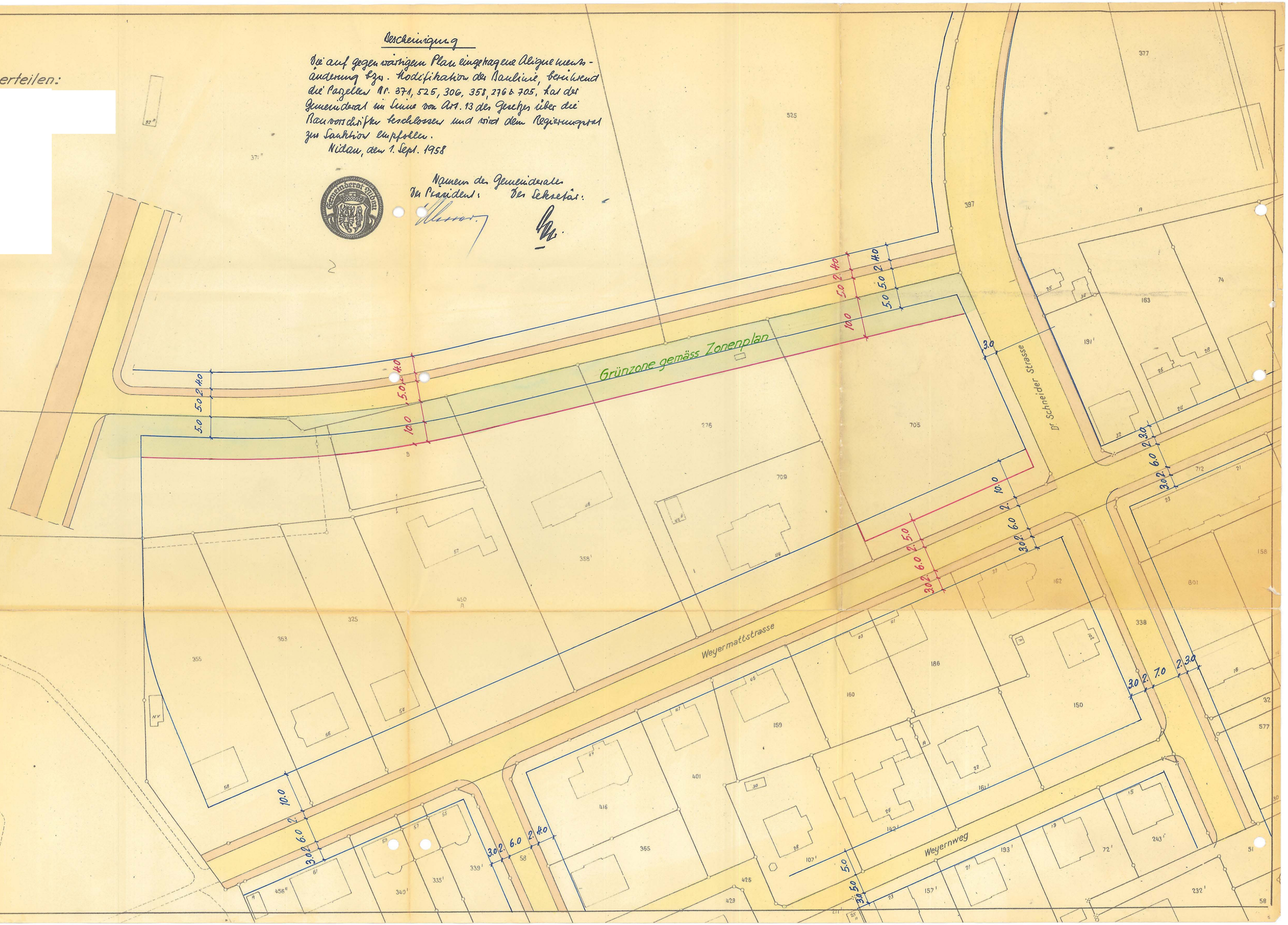

INGENIEUR-UND VERMESSUNGSBÜREAU R. SCHMID NIDAU

EINWOHNERGEMEINDE PORT

STRASSENPROJEKT

ALLMENDSTRASSE

MASSTAB	1 : 1000	
PLAN NR.	03-20-01	
LISTE NR.		
GEZEICHNET	20. 6. 67	FL
GEÄNDERT		
GEPRÜFT		
FORMAT		0. 40

SITUATION

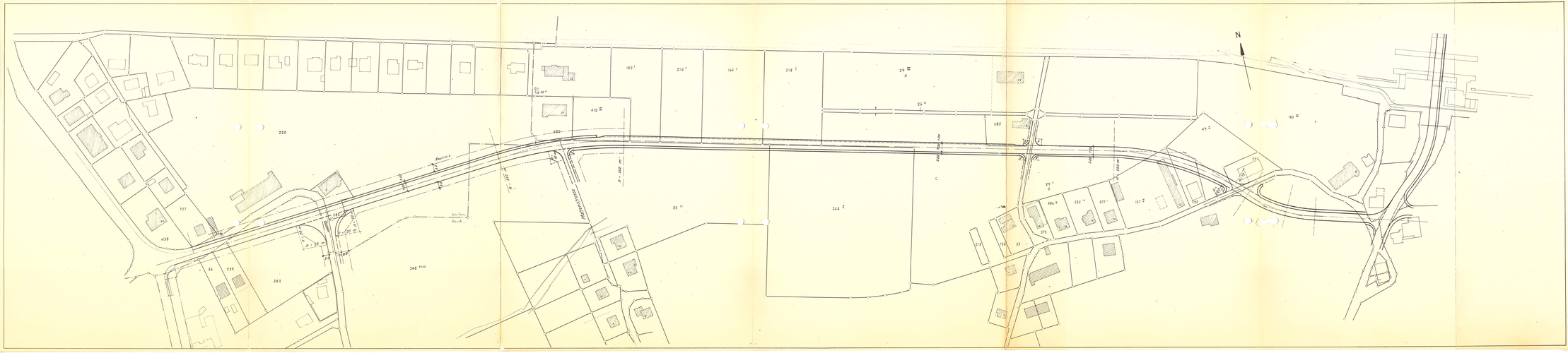

4 231

STADT NIDAU

GEMEINDERAT

Aufhebung des Strassenalignements vom 28. Oktober 1928 (mit Regierungsratsbeschluss vom 8. Januar 1932) auf der Parzelle Nr. 27, Balainenweg 21

Inhalt:
Das durch die Parzelle Nidau-Grundbuchblatt Nr. 27 verlaufende Alignement für die Erstellung einer Verbindungsstrasse vom Balainenweg an den Nidau-Büren-Kanal (in der Verlängerung des Stadtgrabens) wird aufgehoben.

Verfahren:
Der Gemeinderat beschliesst die Aufhebung des Alignements im Verfahren der geringfügigen Änderung von Vorschriften und Plänen nach Artikel 122 der Bauverordnung ohne Vorprüfung. Die vorgesehene Änderung wird nach Artikel 60 Baugesetz öffentlich aufgelegt.

Genehmigungsvermerke

Publikation im Amtsblatt vom 4. März 2010
Publikation im Amtsanzeiger vom 4. und 11. März 2010
Öffentliche Auflage vom 4. März bis 5. April 2010
Einspracheverhandlung: keine
Erledigte Einsprachen: keine
Unerledigte Einsprachen: keine
Rechtsverwahrungen: keine

Gemeinderatsbeschluss

Beschlossen durch den Gemeinderat am 23. Februar 2010

NAMENS DES GEMEINDERATES NIDAU

Der Präsident — Der Sekretär

Adrian Kneubühler — Stephan Ochsenbein

Die Richtigkeit dieser Angaben bescheinigt:
2560 Nidau, 12. Mai 2010

Der Stadtschreiber

Stephan Ochsenbein

Genehmigung

Genehmigung durch das Amt für Gemeinden und Raumordnung am:

07. JUNI 2010

A. Ril.

Gemeinde Nidau
Plan 4540 1:500

Aufhebung des Strassenalignements auf der Parzelle 27

Unterstrichene Parzellen sind noch nicht rechtsgültig.

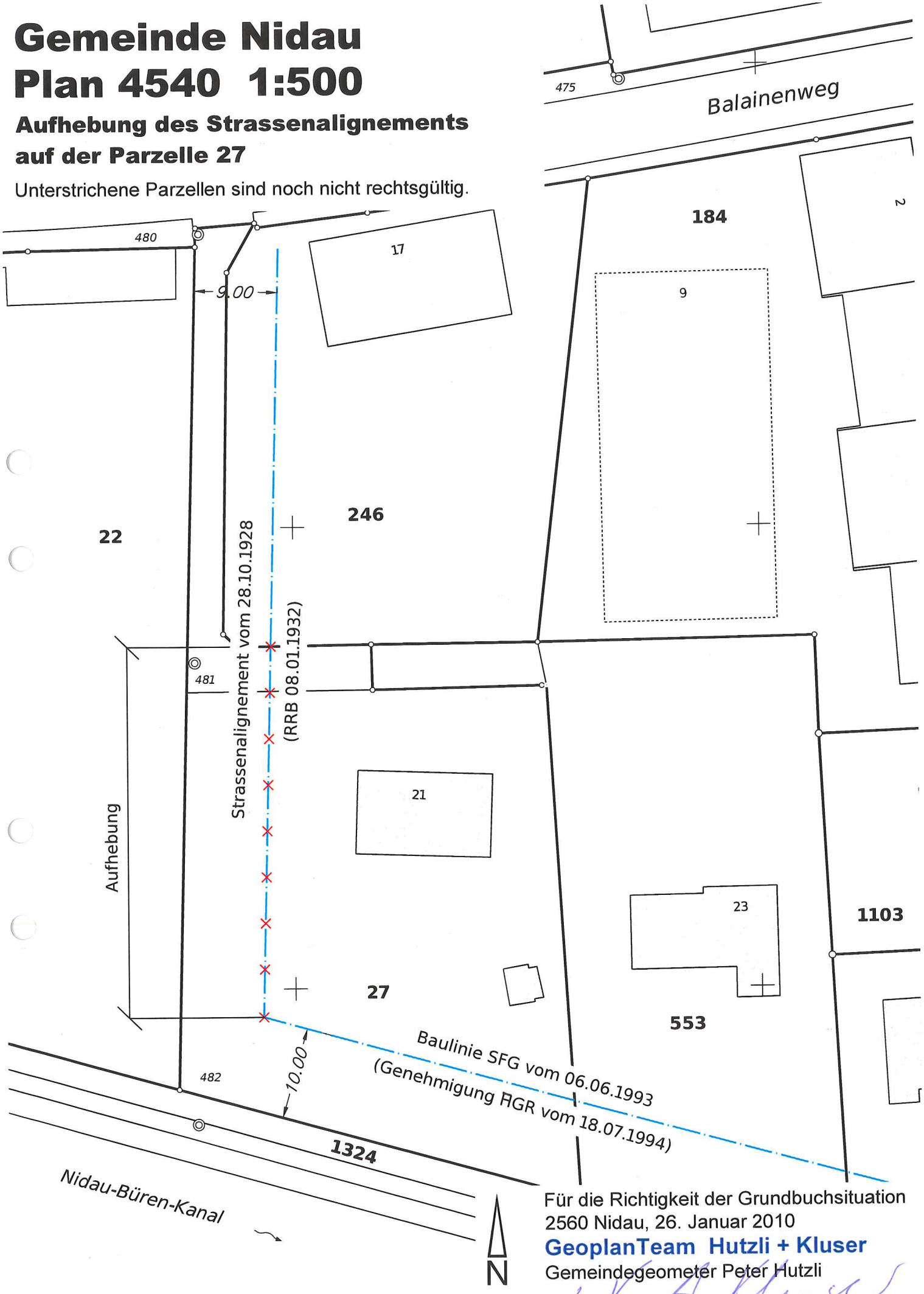

Für die Richtigkeit der Grundbuchsituation
2560 Nidau, 26. Januar 2010
GeoplanTeam Hutzli + Kluser
Gemeindegeometer Peter Hutzli
i. V. A. Kluser

STADT NIDAU

GEMEINDERAT

Korrektur des Alignements vom 28. Oktober 1928 (mit Regierungsratsbeschluss vom 8. Januar 1932) auf der Ostseite des Turmweg, Parzellen Nrn. 395 und 813

Inhalt:
Das durch die Parzellen Nidau-Grundbuchblatt Nr. 395 und 813 auf der Ostseite des Turmweg verlaufende Alignement wird an die tatsächlichen Verhältnisse angepasst.

Verfahren:
Der Gemeinderat beschliesst die Korrektur des Alignements im Verfahren der geringfügigen Änderung von Vorschriften und Plänen nach Artikel 122 der Bauverordnung ohne Vorprüfung. Die vorgesehene Änderung wird nach Artikel 60 Baugesetz öffentlich aufgelegt.

Genehmigungsvermerke

Publikation im Amtsblatt vom	28. Dezember 2011
Publikation im Amtsanzeiger vom	29. Dezember 2011 und 5. Januar 2012
Öffentliche Auflage	vom 30. Dezember 2011 bis 30. Januar 2012
Einspracheverhandlung am	keine
Erledigte Einsprachen	keine
Unerledigte Einsprachen:	keine
Rechtsverwahrungen:	keine

Gemeinderatsbeschluss

Beschlossen durch den Gemeinderat am 15. Dezember 2011

NAMENS DES GEMEINDERATES NIDAU

Der Präsident — Der Sekretär

Adrian Kneubühler — Stephan Ochsenbein

Die Richtigkeit dieser Angaben bescheinigt:
2560 Nidau, 10. Februar 2012

Der Stadtschreiber

Stephan Ochsenbein

Genehmigung

Genehmigung durch das Amt für Gemeinden und Raumordnung am: 20. März 2012

B. Wiedmer

Gemeinde Nidau
Plan 4520 1:500

Korrektur des Alignements vom 28. Oktober 1928 auf den Parzellen Nrn. 395 und 813, Turmweg

Unterstrichene Parzellen sind noch nicht rechtsgültig.

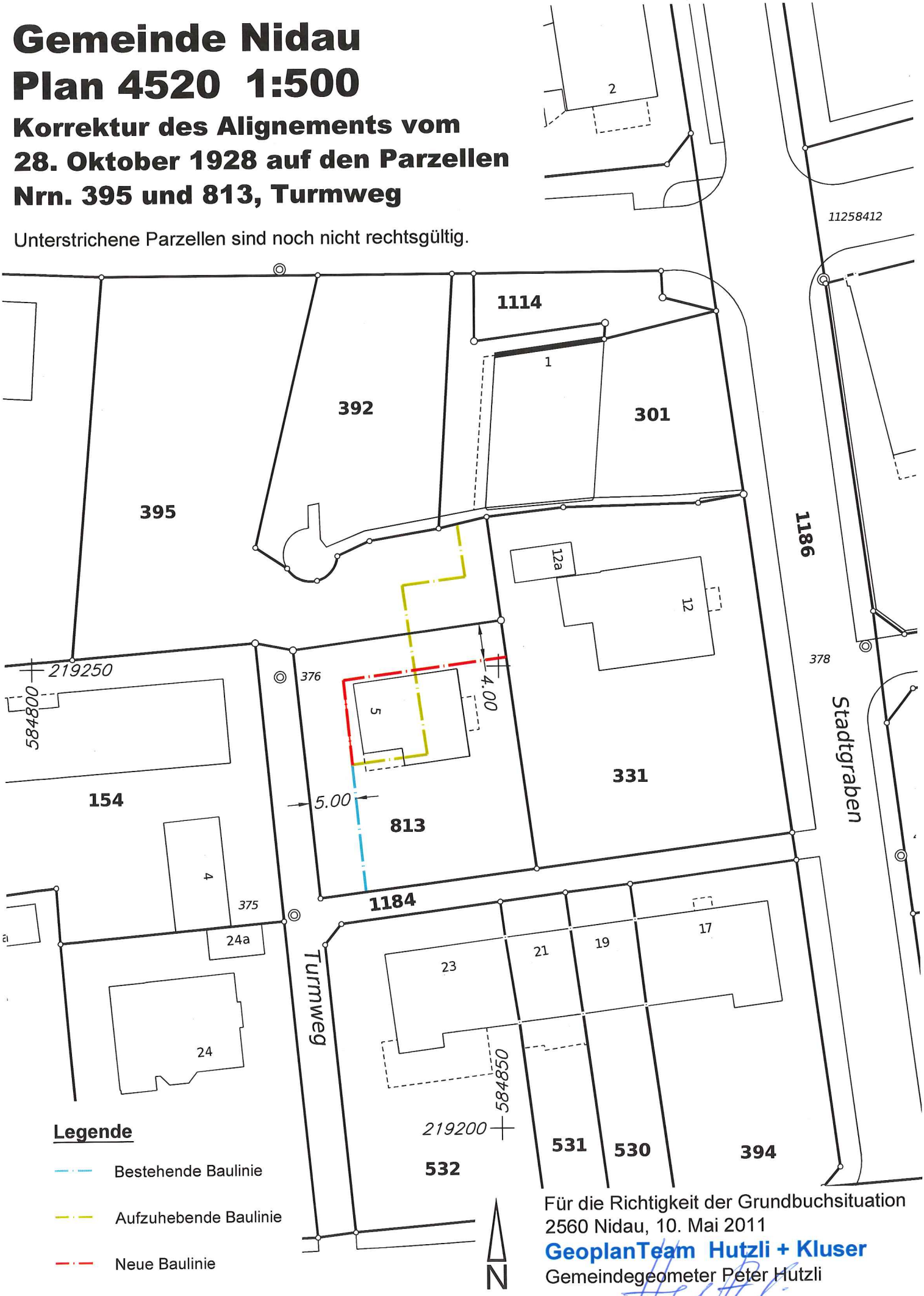

Für die Richtigkeit der Grundbuchsituation
2560 Nidau, 10. Mai 2011
GeoplanTeam Hutzli + Kluser
Gemeindegeometer Peter Hutzli

Gemeinde Nidau

Plan 6 1:500.

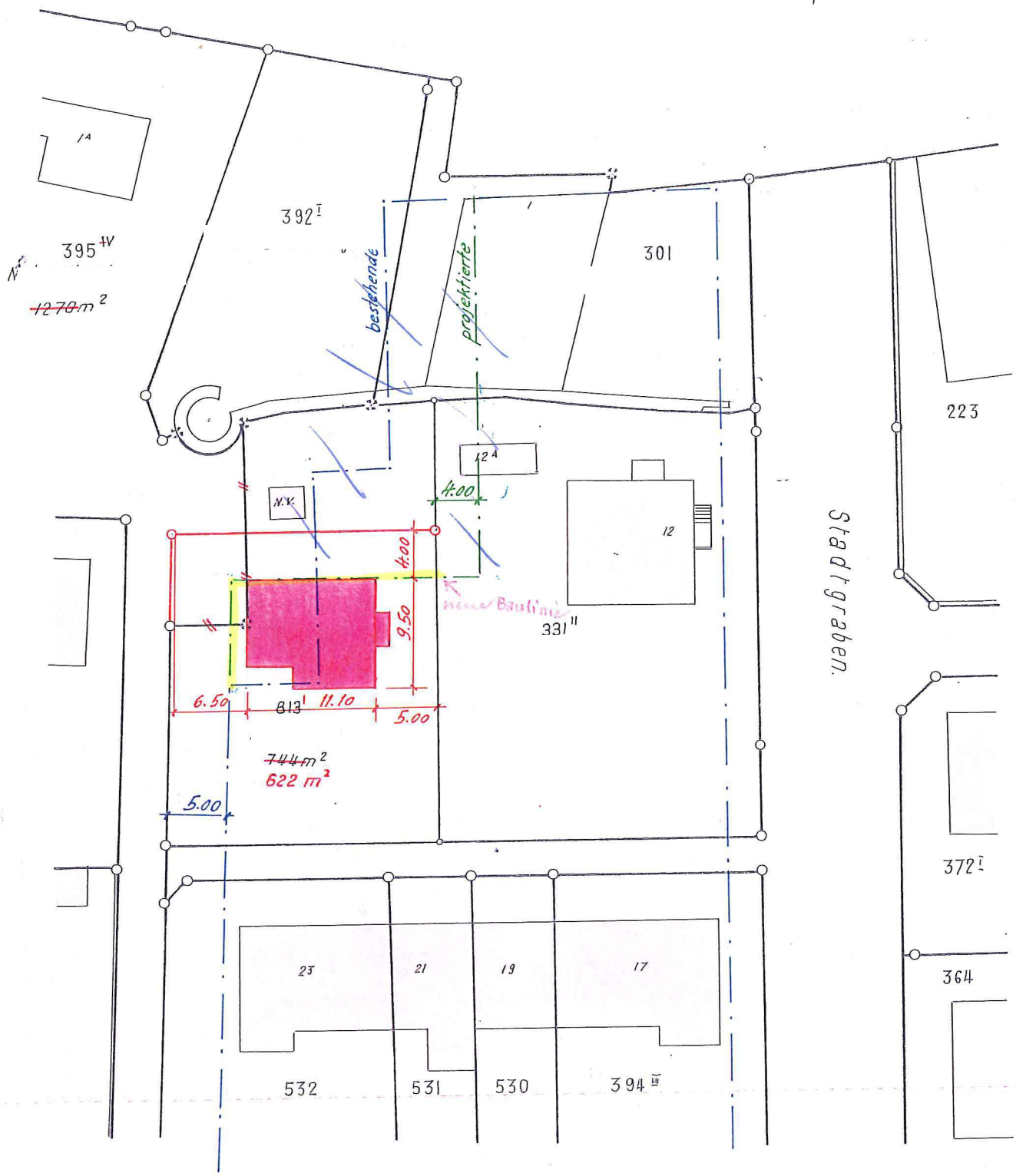

Nidau, den 7. Okt. 1957

Schmid