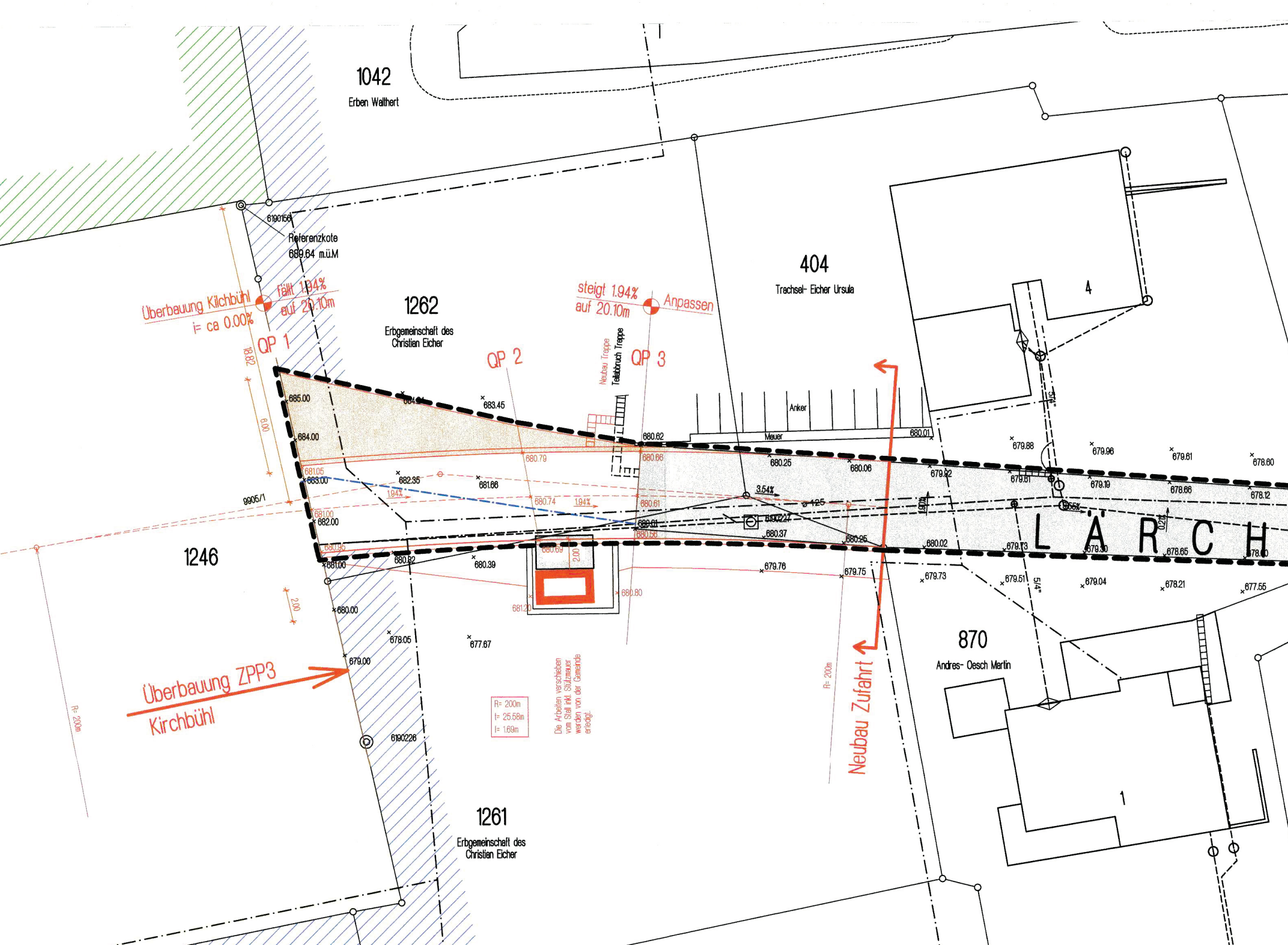

Die Arbeiten verschieben vom Stall inkl. Stützmauer werden von der Gemeinde erledigt.

1042
Erben Walthert
404
Trachsel- Eicher Ursula
4
1262
Erbgemeinschaft des Christian Eicher
1246
1261
Erbgemeinschaft des Christian Eicher
870
Andres- Oesch Martin
1
6190156
Referenzkote
689.64 m.ü.M
Überbauung Kilchbühl
i= ca 0.00%
fällt 1.94%
auf 20.10m
steigt 1.94%
auf 20.10m
Anpassen
QP 1
QP 2
QP 3
Neubau Treppe
Teilabbruch Treppe
18.82
6.00
2.00
9905/1
685.00
684.00
683.45
683.00
682.00
682.35
681.66
681.05
681.00
680.95
681.00
680.82
680.39
680.00
679.00
678.05
677.67
680.79
680.74
680.69
680.66
680.62
680.61
680.61
680.56
681.20
680.80
1.94%
1.94%
Anker
Meuer
680.01
680.25
680.06
680.37
680.25
3.54%
ø 125
6190227
679.92
679.88
679.96
679.61
678.60
679.61
679.19
678.66
678.12
1.90%
1.55%
0.21%
680.02
679.73
679.30
678.65
678.60
679.76
679.75
679.73
679.51
679.04
678.21
677.55
5/4"
5/4"
LÄRCH
Neubau Zufahrt
Überbauung ZPP3
Kirchbühl
6190226
R= 200m
t= 25.58m
f= 1.69m
R= 200m
R= 200m

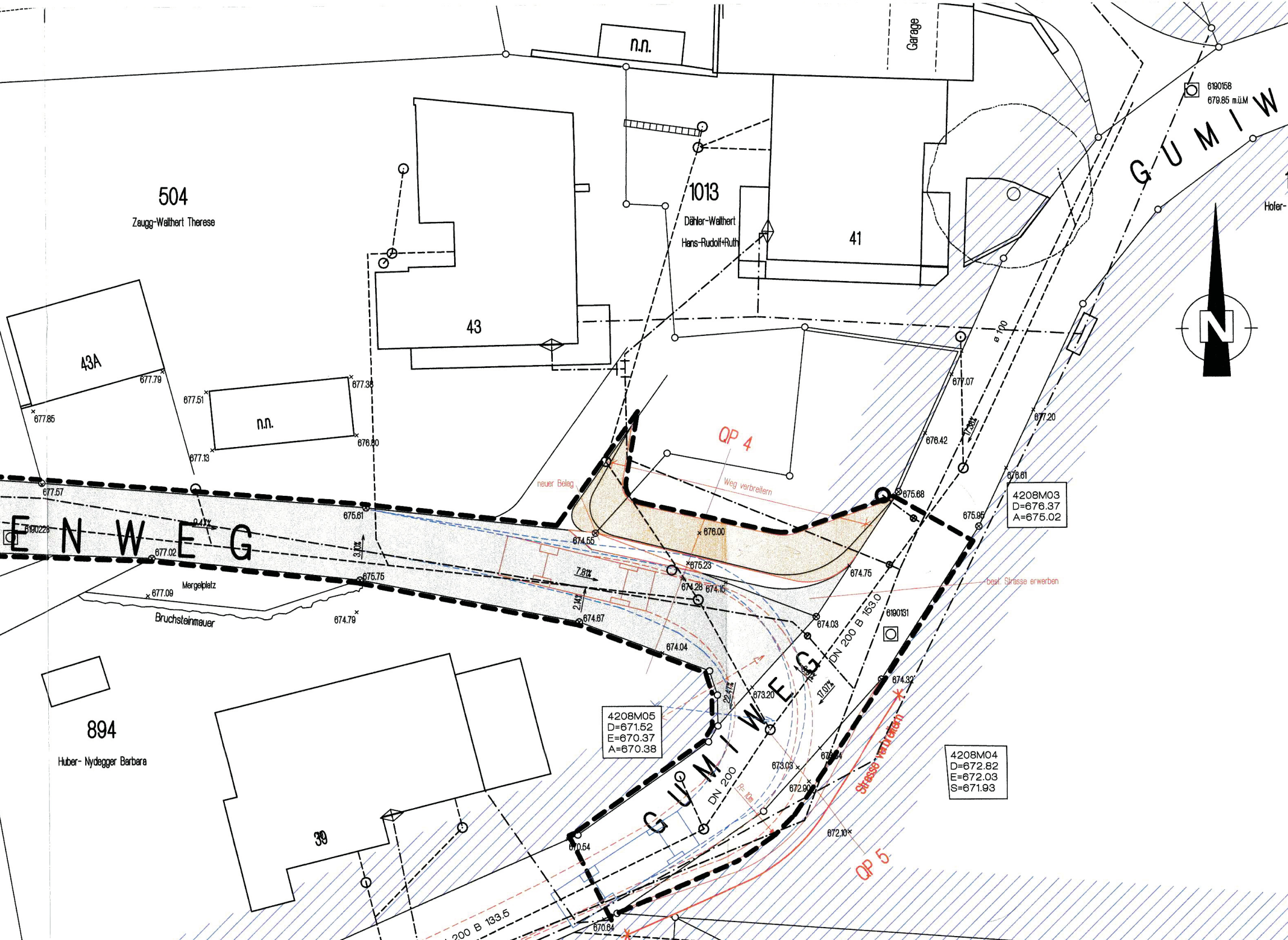
n.n.
Garage
6190158
679.85 m.ü.M
504
Zaugg-Walthert Therese
1013
Dähler-Walthert
Hans-Rudolf+Ruth
41
43
43A
677.79
677.85
677.51
n.n.
677.38
676.80
677.13
677.57
6190228
ENWEG
677.02
9.47%
675.61
3.01%
674.55
675.75
Mergelplatz
677.09
Bruchsteinmauer
674.79
674.67
7.81%
2.14%
675.23
674.28
674.15
674.04
676.00
QP 4
neuer Belag
Weg verbreitern
675.68
676.42
677.07
17.38%
677.20
ø 100
676.61
675.95
4208M03
D=676.37
A=675.02
674.75
674.03
best. Strasse erwerben
DN 200 B 153.0
6190131
674.32
17.07%
22.47%
673.20
GUMIWEG
4208M05
D=671.52
E=670.37
A=670.38
894
Huber- Nydegger Barbara
39
DN 200
R= 10m
673.03
672.90
672.10
Strasse verbreitern
QP 5
4208M04
D=672.82
E=672.03
S=671.93
670.54
670.64
DN 200 B 133.5
GUMIW
Hofer-
N


E G
176
Blum Niklaus

Legende:

━ ━ ━ •	Wirkungsbereich Perimeter I
▭	Gummiweg
▭	bestehende Detailerschliessung (privat) neu öffentliche DE - Strasse
▭	neu zuerstellende Detailerschliessungsstrasse
▭	Einschnitt Begrünt
▭	Böschung Begrünt
▭	alter Standort Stall
🟥	neuer Standort Stall
× 680.61	Höhenkoten
▭	Vorübergehende in Anspruchnahme von privatem Grundeigentum
	Entfernen + Erstellen der Zäune und Mauern durch die Gemeinde soweit erforderlich

Leitungen:

-------	best. Kanalisation
—·—·—	best. WV
··—·—·—	best. Swisscom
—·—·—	neue Wasserleitung

Hinweise:

▭	ZPP Nr. 3 Kirchbühl
▨	Bauzone W2
▨	Landwirtschaftszone

Diverses:

=======	Schleppkurven LKW

Genemigungsvermerke

Vorprüfung vom 12 August 2008

Publikation im Amtsanzeiger vom 11. und 19. September 2008

Öffentliche Auflage vom 12. September bis 13. Oktober 2008

Einspracheverhandlungen vom 15. Dezember 2008

Rechtsverwahrungen: 9

Erledigte Einsprachen: -

Unerledigte Einsprachen: 7

Beschlossen durch den Gemeinderat am 17. Dezember 2008

Namens des Gemeinderates:

Der Präsident:	Der Sekretär:
H.R. Vogt	O. Zbinden

Die Richtigkeit dieser Angaben bescheinigt:

Oberdiessbach, den: 28. JAN. 2009 Der Gemeindeschreiber:

Genehmigt durch das Amt für Gemeinden und Raumordnung

12. Mai 2009

Gemeinde Oberdiessbach

Überbauungsordnung Detailerschliessung Lärchenweg/ Kirchbühl
Situation Strassenbau, Perimeter I 1:200

Genehmigungsexemplar vom 17. Dezember 2008

HANS SCHLATTER
Ingenieurbüro für Hoch- + Tiefbau

Burgerstrasse 39 3607 Thun
Telefon Nr. 033 222 16 12
Fax Nr. 033 222 16 38

Plan NR. 518.1.3.1

Feller Wyler Bau
Wylergasse 11
3608 Thun

Normalprofil 1:50

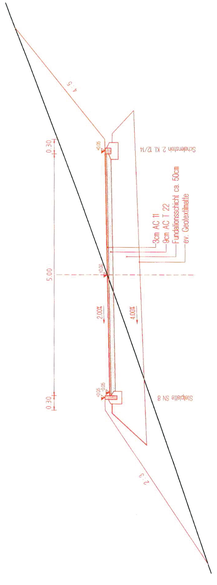

QP 1 1:100

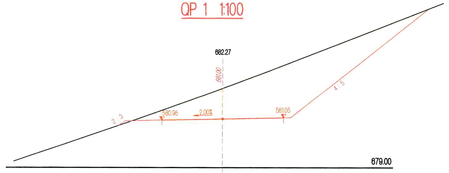

QP 2 1:100

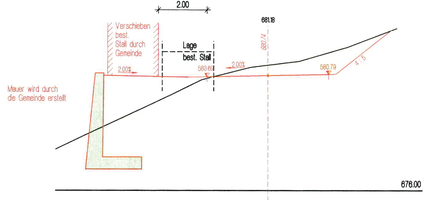

QP 3 1:100

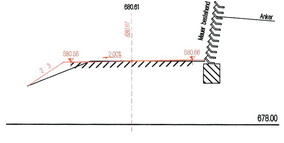

QP 4 1:100

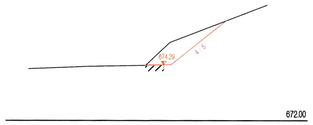

QP 5 1:100

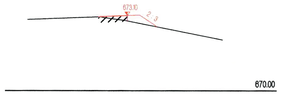

Legende:

- Aushub
- Auffüllen
- Beton Stützmauer
- Strasse best.
- Strasse Projekt
- Terrain bestehend

Genemigungsvermerke

Vorprüfung vom 12 August 2008
Publikation im Amtsanzeiger vom 11. und 19. September 2008
Öffentliche Auflage vom 12. September bis 13. Oktober 2008

Einspracheverhandlungen vom 15. Dezember 2008
Rechtsverwahrungen: 9
Erledigte Einsprachen: -
Unerledigte Einsprachen: 7

Beschlossen durch den Gemeinderat am 17. Dezember 2008

Namens des Gemeinderates:

Der Präsident: H.R. Vogt

Der Sekretär: O. Zbinden

Die Richtigkeit dieser Angaben bescheinigt:

Oberdiessbach, den: 28. JAN. 2009

Der Gemeindeschreiber:

Genehmigt durch das Amt für Gemeinden und Raumordnung

12. Mai 2009

Gemeinde Oberdiessbach

Überbauungsordnung Detailerschliessung Lärchenweg /Kirchbühl

Querprofile Strassenbau Perimeter I 1:100 / 1:50

Genehmigungsexemplar vom 17. Dezember 2008

Schlatter
HANS SCHLATTER
Ingenieurbüro für Hoch- + Tiefbau
Burgerstrasse 39 3607 Thun
Telefon Nr. 033 222 16 12
Fax Nr. 033 222 16 38

Plan NR. 518.13.2

Feller Wyler Bau
Wylergasse 11
3608 Thun

Längenprofil 1:200

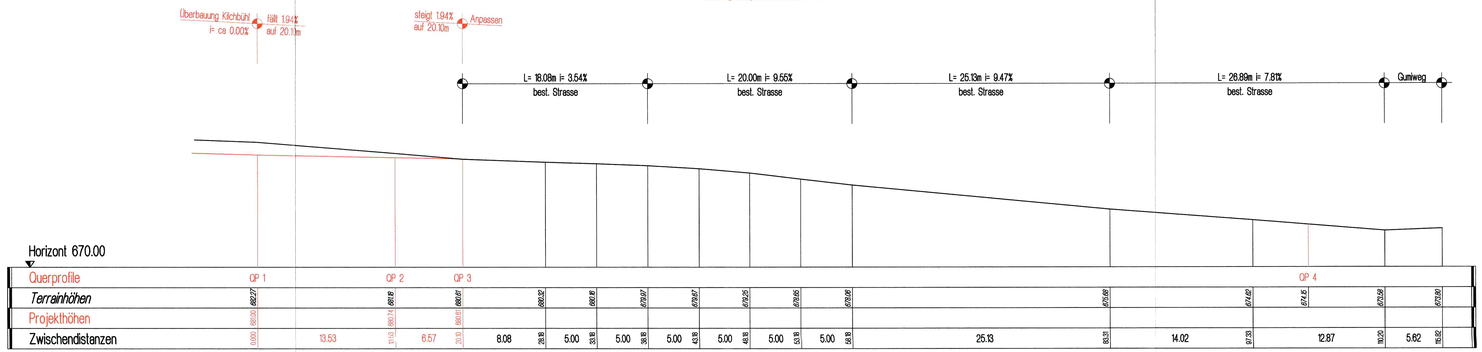

Genemigungsvermerke

Vorprüfung vom 12 August 2008
Publikation im Amtsanzeiger vom 11. und 19. September 2008
Öffentliche Auflage vom 12. September bis 13. Oktober 2008

Einspracheverhandlungen vom 15. Dezember 2008
Rechtsverwahrungen: 9
Erledigte Einsprachen: -
Unerledigte Einsprachen: 7

Beschlossen durch den Gemeinderat am 17. Dezember 2008

Namens des Gemeinderates:
Der Präsident: H.R. Vogt
Der Sekretär: O. Zbinden

Die Richtigkeit dieser Angaben bescheinigt:

Oberdiessbach, den: 28. JAN. 2009
Der Gemeindeschreiber:

Genehmigt durch das Amt für Gemeinden und Raumordnung

12. Mai 2009

Gemeinde Oberdiessbach

Überbauungsordnung Detailerschliessung Lärchenweg/Kirchbühl
Längenprofil Strassenbau Perimeter I 1:200

Genehmigungsexemplar vom 17. Dezember 2008

Schlatter
HANS SCHLATTER
Ingenieurbüro für Hoch- + Tiefbau
Burgerstrasse 39 3607 Thun
Telefon Nr. 033 222 16 12
Fax Nr. 033 222 16 38

Feller Wyler Bau
Wylergasse 11
3606 Thun

Plan NR. 518.1.3.3

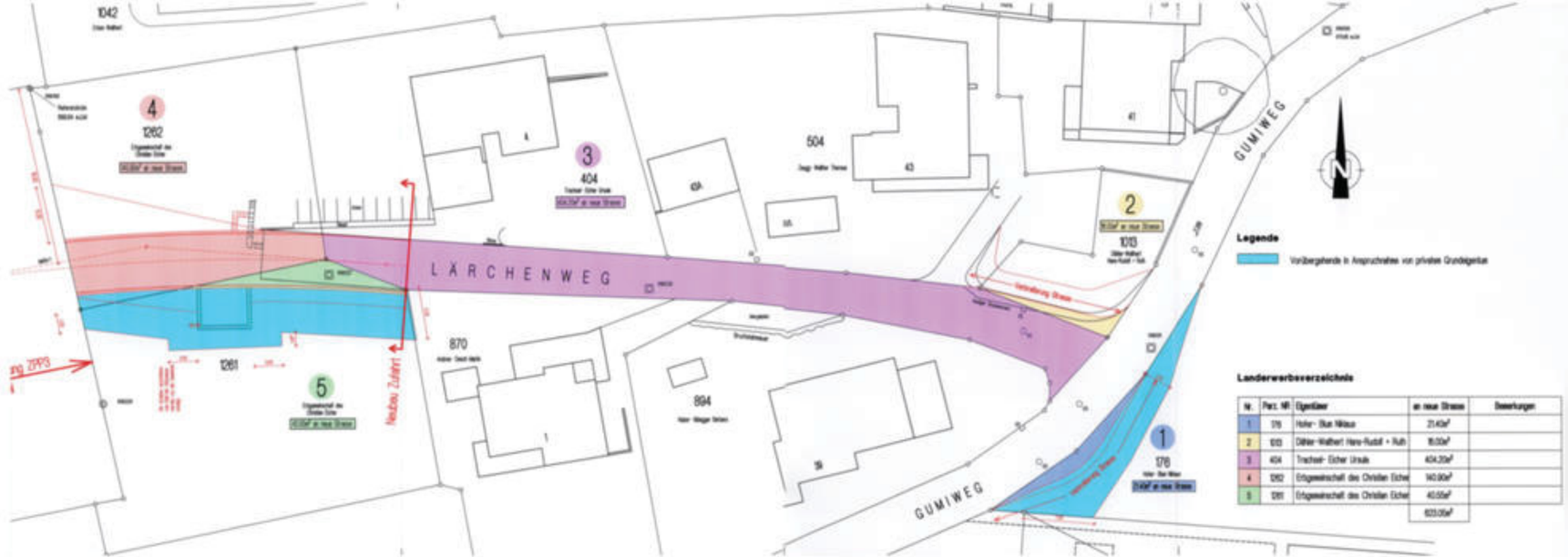

Landerwerbsverzeichnis

lw.	Parz. Nr.	Eigentümer	an neue Strasse	Bemerkungen
1	176	Hohn- Blum Niklaus	21.40m²	
2	1013	Dähler-Walther Hans-Rudolf + Ruth	16.00m²	
3	404	Trachsel- Eicher Ursula	404.20m²	
4	1262	Erbgemeinschaft des Christian Eicher	140.00m²	
5	1261	Erbgemeinschaft des Christian Eicher	40.00m²	
			623.05m²	

Genemigungsvermerke

Vorprüfung vom 12 August 2008
Publikation im Amtsanzeiger vom 11. und 19. September 2008
Öffentliche Auflage vom 12. September bis 13. Oktober 2008

Einsprachverhandlungen vom 15. Dezember 2008
Rechtsverwahrungen: 9
Erledigte Einsprachen: -
Unerledigte Einsprachen: 7

Beschlossen durch den Gemeinderat am 17. Dezember 2008

Namens des Gemeinderates:
Der Präsident: H.R. Vogt
Der Sekretär: O. Zbinden

Die Richtigkeit dieser Angaben bescheinigt:

Oberdiessbach, den: 15. MAI 2009
Der Gemeindeschreiber:

Genehmigt durch das Amt für Gemeinden und Raumordnung

12. Mai 2009

Gemeinde Oberdiessbach

Überbauungsordnung Detailerschliessung Lärchenweg/ Kirchbühl
Landerwerbsplan Perimeter I 1:200

Genehmigungsexemplar vom 17. Dezember 2008

SChlatter
HANS SCHLATTER
Ingenieurbüro für Hoch- + Tiefbau
Burgstrasse 30
3600 Thun
Tel.
Fax
Feller Wyler Bau
Wylergasse 3
3608 Thun

Plan NR. 536.13.4

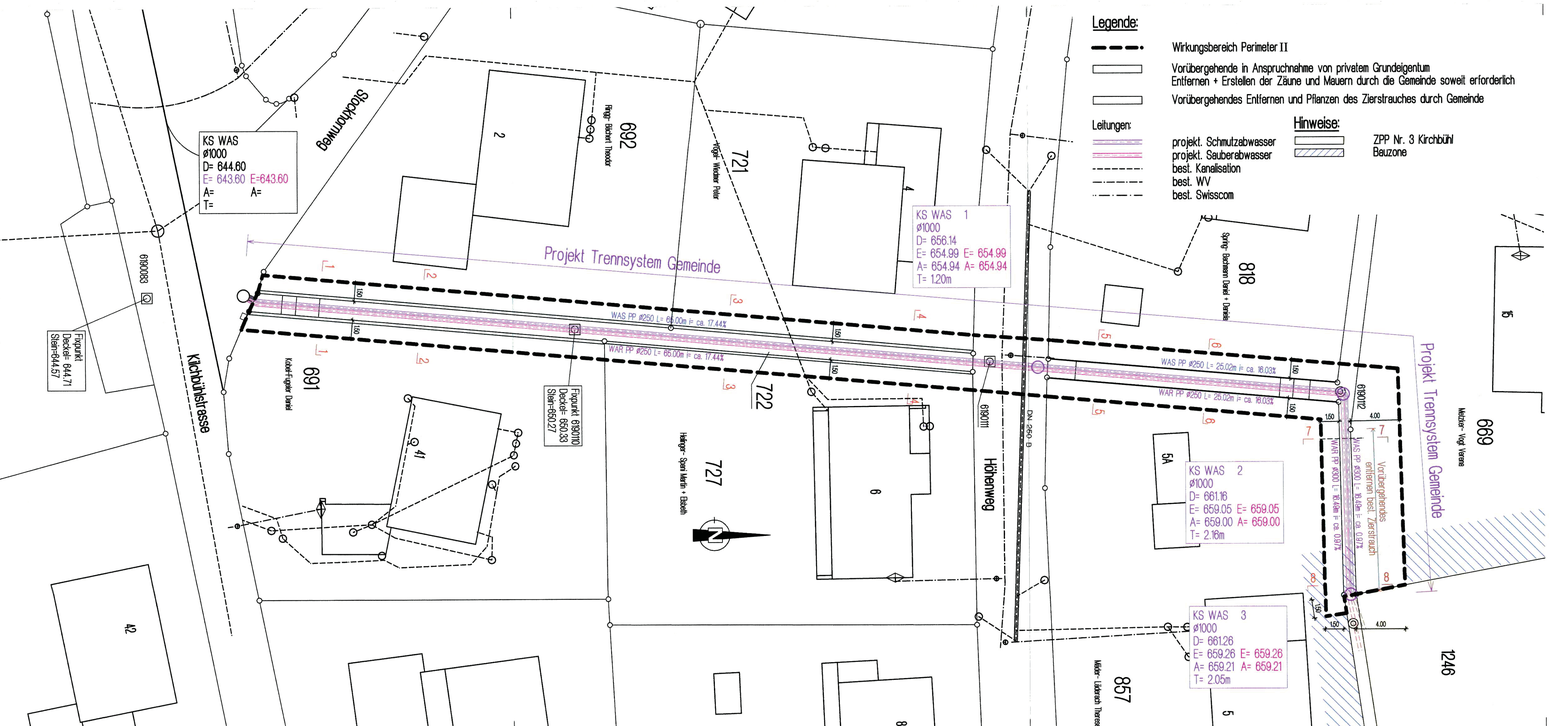

Genemigungsvermerke

Vorprüfung vom 12 August 2008
Publikation im Amtsanzeiger vom 11. und 19. September 2008
Öffentliche Auflage vom 12. September bis 13. Oktober 2008

Einspracheverhandlungen vom 15. Dezember 2008
Rechtsverwahrungen: 9
Erledigte Einsprachen: -
Unerledigte Einsprachen: 7

Beschlossen durch den Gemeinderat am 17. Dezember 2008

Namens des Gemeinderates:

Der Präsident: H.R. Vogt

Der Sekretär: O. Zbinden

Die Richtigkeit dieser Angaben bescheinigt:

Oberdiessbach, den: 28. JAN. 2009

Der Gemeindeschreiber:

Genehmigt durch das Amt für Gemeinden und Raumordnung

12. Mai 2009

Gemeinde Oberdiessbach

Überbauungsordnung Detailerschliessung Lärchenweg/ Kirchbühl

Situation Kanalisationsanschluss Perimeter II 1:200

Genehmigungsexemplar vom 17. Dezember 2008

Schlatter
HANS SCHLATTER
Ingenieurbüro für Hoch- + Tiefbau
Burgerstrasse 39 3607 Thun
Telefon Nr. 033 222 16 12
Fax Nr. 033 222 16 38

Feller Wyler Bau
Wylergasse 11
3608 Thun

Plan NR. 518.1.3.5

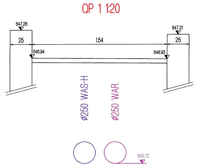

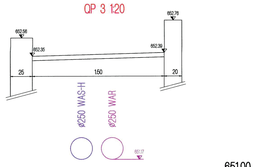

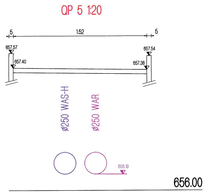

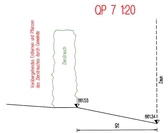

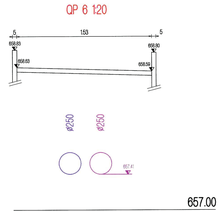



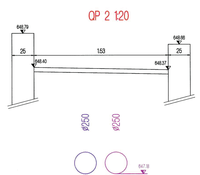

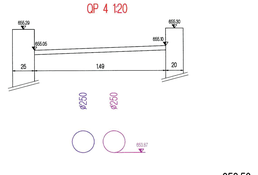



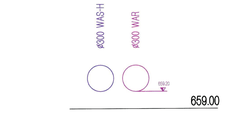

Genehmigungsvermerke

Vorprüfung vom 12 August 2008
Publikation im Amtsanzeiger vom 11. und 19. September 2008
Öffentliche Auflage vom 12. September bis 13. Oktober 2008

Einspracheverhandlungen vom 15. Dezember 2008
Rechtsverwahrungen: 9
Erledigte Einsprachen: -
Unerledigte Einsprachen: 7

Beschlossen durch den Gemeinderat am 17. Dezember 2008

Namens des Gemeinderates:
Der Präsident: H.R. Vogt
Der Sekretär: O. Zbinden

Die Richtigkeit dieser Angaben bescheinigt:

Oberdiessbach, den: 28. JAN. 2009
Der Gemeindeschreiber:

Genehmigt durch das Amt für Gemeinden und Raumordnung

12. Mai 2009

Gemeinde Oberdiessbach

Überbauungsordnung Detailerschliessung Lärchenweg/ Kirchbühl
Querprofile Kanalisationsanschluss Perimeter II 1:20

Genehmigungsexemplar vom 17. Dezember 2008

Schlatter
HANS SCHLATTER
Ingenieurbüro für Hoch- + Tiefbau
Burgerstrasse 39 3607 Thun
Telefon Nr. 033 222 16 12
Fax Nr. 033 222 16 38

Faller Wyler Bau
Wylergasse 11
3606 Thun

Plan NR. 518.13.6

Längenprofil Trennsystem 1:200

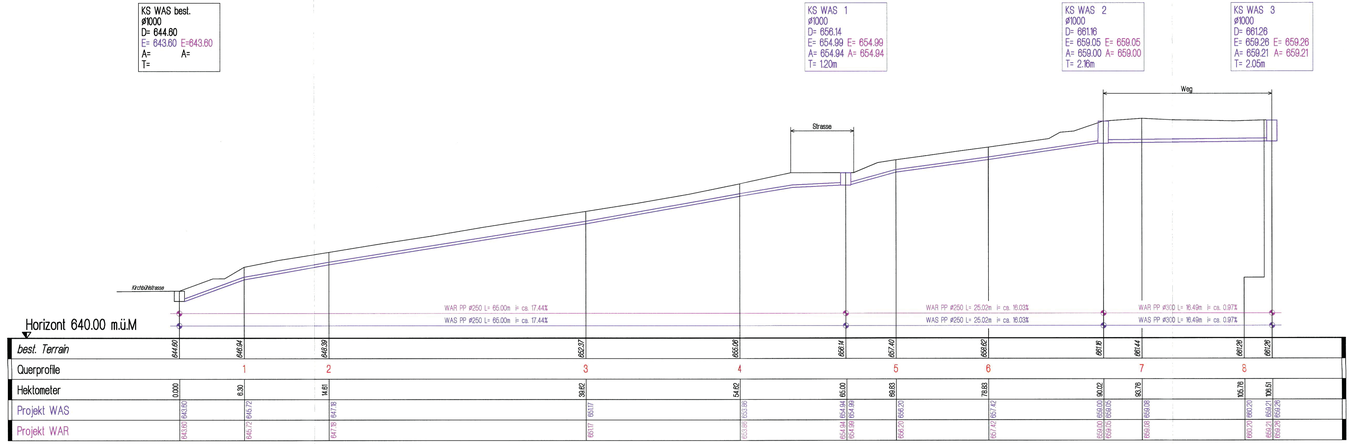

Genemigungsvermerke

Vorprüfung vom 12 August 2008
Publikation im Amtsanzeiger vom 11. und 19. September 2008
Öffentliche Auflage vom 12. September bis 13. Oktober 2008

Einspracheverhandlungen vom 15. Dezember 2008
Rechtsverwahrungen: 9
Erledigte Einsprachen: -
Unerledigte Einsprachen: 7

Beschlossen durch den Gemeinderat am 17. Dezember 2008

Namens des Gemeinderates:
Der Präsident: H.R. Vogt
Der Sekretär: O. Zbinden

Die Richtigkeit dieser Angaben bescheinigt:

Oberdiessbach, den: 28. JAN. 2009
Der Gemeindeschreiber:

Genehmigt durch das Amt für Gemeinden und Raumordnung

12. Mai 2009

Gemeinde Oberdiessbach

Überbauungsordnung Detailerschliessung Lärchenweg/ Kirchbühl
Längenprofil Kanalisationsanschluss Perimeter II 1:200

Genehmigungsexemplar vom 17. Dezember 2008

Schlatter
HANS SCHLATTER
Ingenieurbüro für Hoch- + Tiefbau
Burgerstrasse 39 3607 Thun
Telefon Nr. 033 222 16 12
Fax Nr. 033 222 16 38

Plan NR. 518.13.7

Feller Wyler Bau
Wylergasse 11
3608 Thun